

COMUNE DI VILLANOVAFORRU  
PIANO PARTICOLAREGGIATO  
DEL CENTRO STORICO

allegato

11

schede di rilevamento  
delle unità edilizie  
ISOLATO 11



Luglio 2015

## PROGETTO DEFINITIVO

progettazione:

progettista incaricato: dott. ing. **Maurizio Manias**

collaboratori: **Aldo Scintu, Elisa Coni, Luca Cascinu,  
Claudio Zucca, Michele Marrocu.**

Responsabile unico del procedimento:  
**Antonello Rossi**

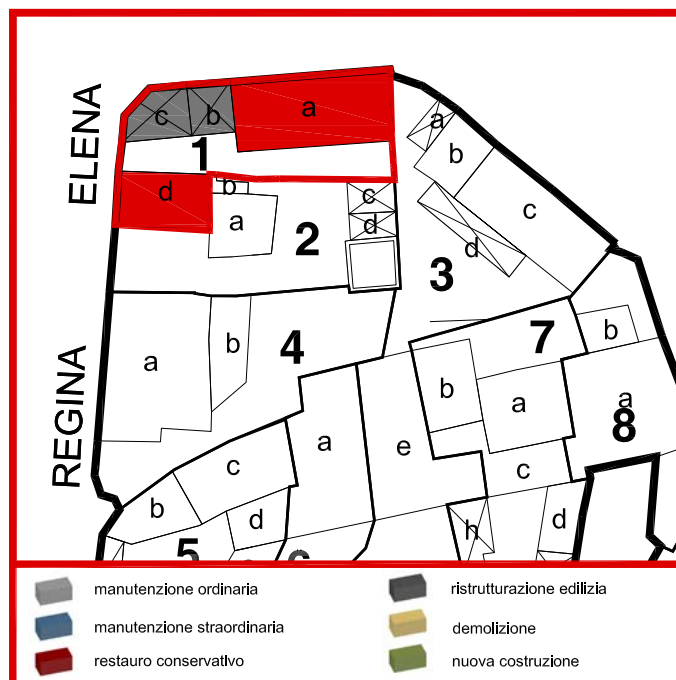
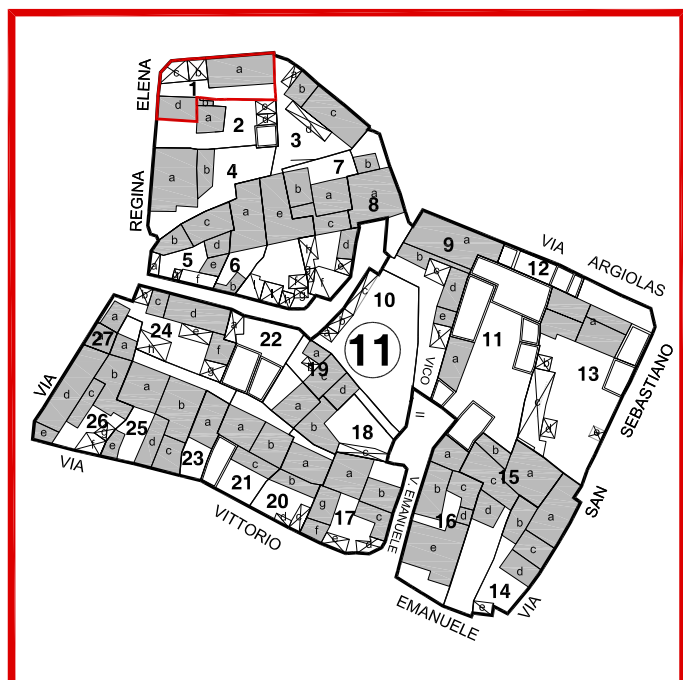




REGIONE AUTONOMA DELLA SARDEGNA  
ASSESSORATO ENTI LOCALI FINANZE E URBANISTICA  
UFFICIO DEL PIANO - ASSETTO STORICO CULTURALE

**COMUNE DI VILLANOVAFORRU**  
Provincia del MEDIO CAMPIDANO

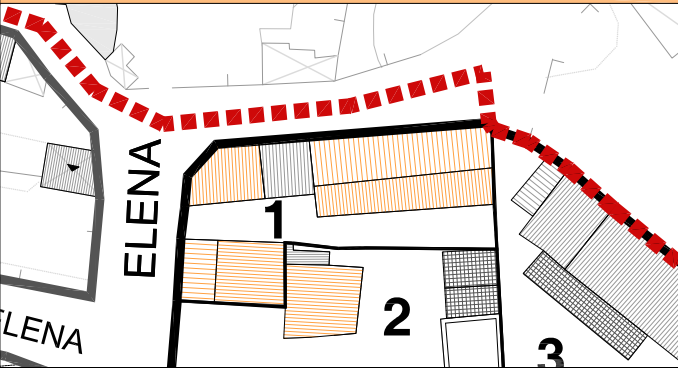
# SCHEDA DI RILEVAMENTO DELLE UNITA' EDILIZIE



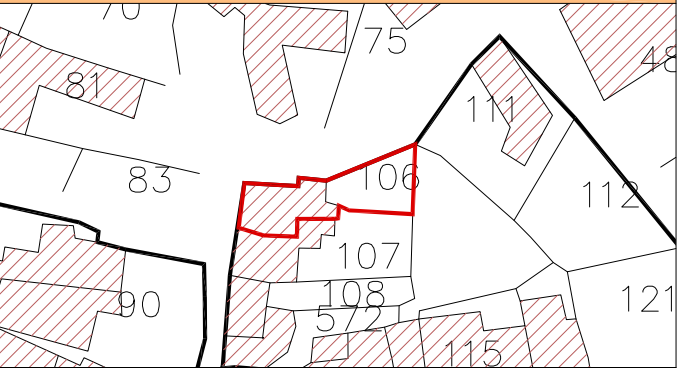
**ISOLATO N° 11**  
**UNITA' EDILIZIA N° 1**

RIFERIMENTO PLANIMETRICO

Planimetria rilievo e volumi elementari



Planimetria catastale foglio VI mappale 106



RILIEVO FOTOGRAFICO

Foto 1



Foto 2



Foto 3



Foto 4



Foto 5

Schema tipologico di riferimento

INDIRIZZI E PRESCRIZIONI DI PIANIFICAZIONE

Prescrizioni e vincoli

Intervento massimo ammesso	ristrutturazione edilizia, restauro conservativo
Prescrizioni particolari	nessuna
Incremento volumetrico	nessuno
Incremento planimetrico	nessuno
Incremento altimetrico	nessuno
Vincoli	nessuno
Tipologia	a corte retrostante

Indirizzi

Materiali	
Tipologia murature	pietre locali, poroton
Tipologia coperture	coppi sardi
Colori facciata	colori da cartella
Infissi	legno, alluminio con colori da cartella
Elementi decorativi	nessuno
Elementi da preservare	nessuno

SCHEDA DI RILEVAMENTO DELLE UNITA' EDILIZIE

STRUTTURE - MATERIALI - UTILIZZO													STATO DI CONSERVAZIONE - Strutture -							
Volume elementare		a	b	c	d									rudere	scarso	mediocre	buono			
LIVELLO DI PIANO													fondazioni							
seminterrato														murature					X	
piano terra		X	X	X	X									solai e volte					X	
piano primo		X	X											scale e rampe						
piano secondo														copertura					X	
piano terzo														STATO DI CONSERVAZIONE - Finiture -						
piano sottotetto														paramenti						
STRUTTURE VERTICALI - materiali -													intonaci						X	
pietre		X	X	X	X									infissi					X	
mattoni														mant. copertura					X	
terra														UMIDITA'						
blocchi cls														puntiforme						
altro														diffusa						
STRUTTURE VERTICALI - finiture -													INTERVENTI SUBITI							
intonaco		X	X	X	X									restauro						
pietra a vista														consolidamento						
rivestimento														ampliamento						
non finito		X	X	X										sopraelevazione						
STRUTTURE ORIZZONTALI													demolizione e ricostruzione							
legno														GIUDIZIO COMPLESSIVO						
ferro														scarso						
latero-cemento		X	X	X	X									mediocre						
controsoffitto														buono					X	
altro														non rilevato						
TIPOLOGIA COPERTURE													DATI URBANISTICI							
falda unica			X	X										Superficie del lotto		mq	170.26			
doppia falda		X			X									Superficie coperta		mq	118.59			
padiglione														Larghezza fronte strada		ml	24.59			
tetto piano														Altezza fronte strada		ml	6.00			
altro														Volume edificato		mc	599.49			
COPERTURE - manto -													Superficie libera		mq	51.67				
coppi sardi		X		X	X									Indice di fabbricazione		mc/mq	3.52			
marsigliesi														Rapporto di copertura		%	70			
portoghesi														DATI CATASTALI						
eternit		X												Foglio			6			
pannelli														Mappale			106			
altro														Data primo impianto			prima del 1945			
INFISSI - materiali -													NOTE							
legno		X	X	X	X															
metallo																				
materiali plastici																				
ALTEZZA VANI																				
adeguata		X	X	X	X															
non adeguata																				
ILLUMINAZIONE E AREAZIONE																				
buona																				
sufficiente		X	X	X	X															
scarsa																				
nessuna																				
DESTINAZIONE D'USO																				
abitazioni		X	X	X	X															
botteghe																				
negozi																				
uffici																				
scuole																				
altro																				
PROPRIETA'																				
pubblica																				
privata		X	X	X	X															
ecclesiastica																				
UTILIZZO																				
abitato																				
abitato saltuariamente																				
disabitato																				
NUMERO TOTALE VANI																				
													DATA RILEVAMENTO:							
													Pag 2/2							

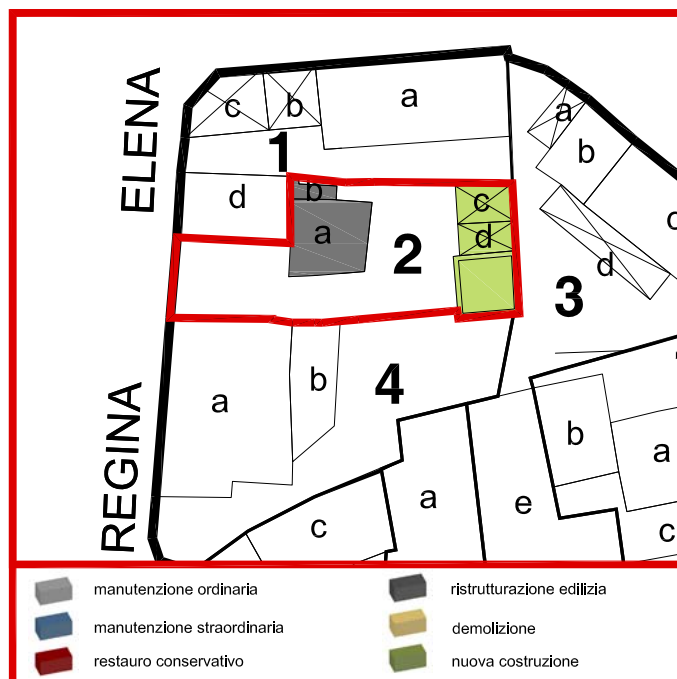
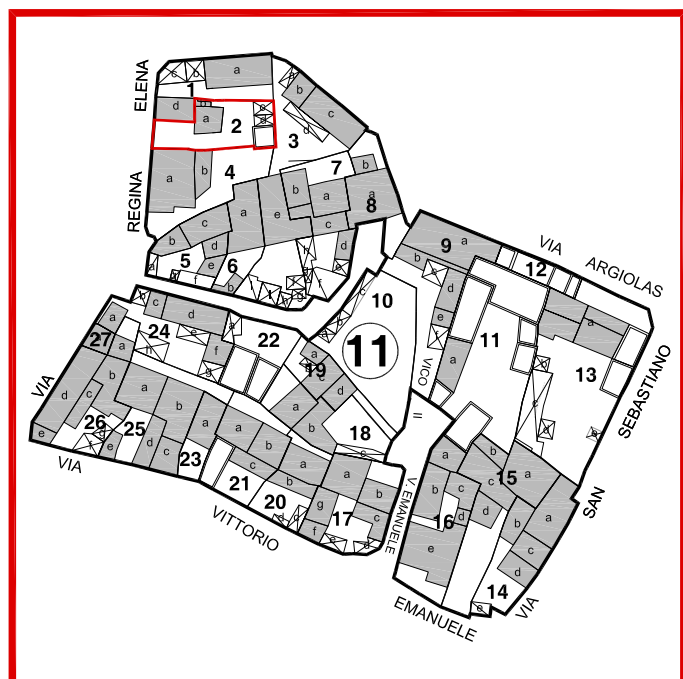




REGIONE AUTONOMA DELLA SARDEGNA  
ASSESSORATO ENTI LOCALI FINANZE E URBANISTICA  
UFFICIO DEL PIANO - ASSETTO STORICO CULTURALE

**COMUNE DI VILLANOVAFORRU**  
Provincia del MEDIO CAMPIDANO

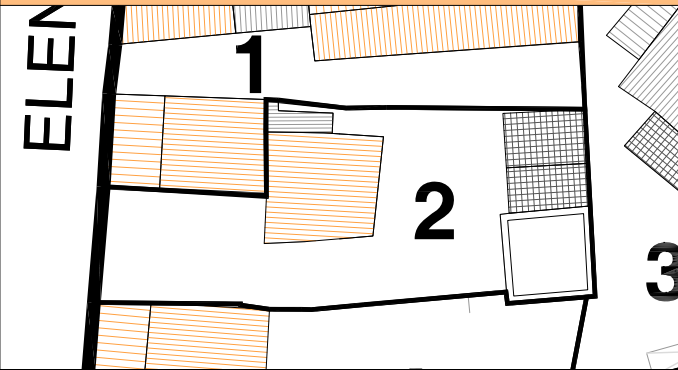
# SCHEDA DI RILEVAMENTO DELLE UNITA' EDILIZIE



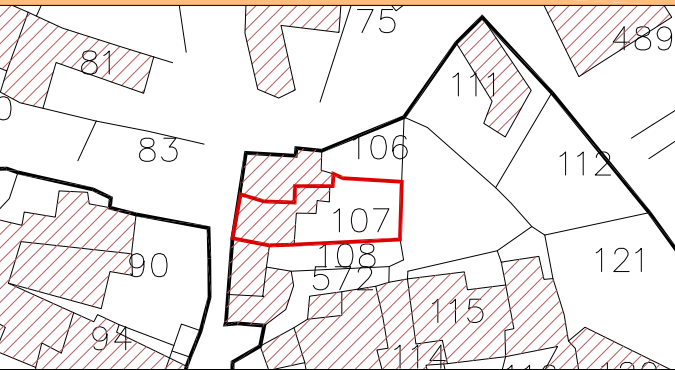
**ISOLATO N° 11**  
**UNITA' EDILIZIA N° 2**

RIFERIMENTO PLANIMETRICO

Planimetria rilievo e volumi elementari



Planimetria catastale foglio VI mappale 107



RILIEVO FOTOGRAFICO

Foto 1



Foto 2



Foto 3

Foto 4

Foto 5

Schema tipologico di riferimento

INDIRIZZI E PRESCRIZIONI DI PIANIFICAZIONE

Prescrizioni e vincoli

Intervento massimo ammesso	ristrutturazione edilizia, demolizione, nuova costruzione
Prescrizioni particolari	nessuna
Incremento volumetrico	192.28 mc
Incremento planimetrico	14.87 mq
Incremento altimetrico	nessuno
Vincoli	nessuno
Tipologia	

Indirizzi

Materiali	
Tipologia murature	pietre locali, poroton
Tipologia coperture	coppi sardi
Colori facciata	colori da cartella
Infissi	legno, alluminio con colori da cartella
Elementi decorativi	nessuno
Elementi da preservare	nessuno

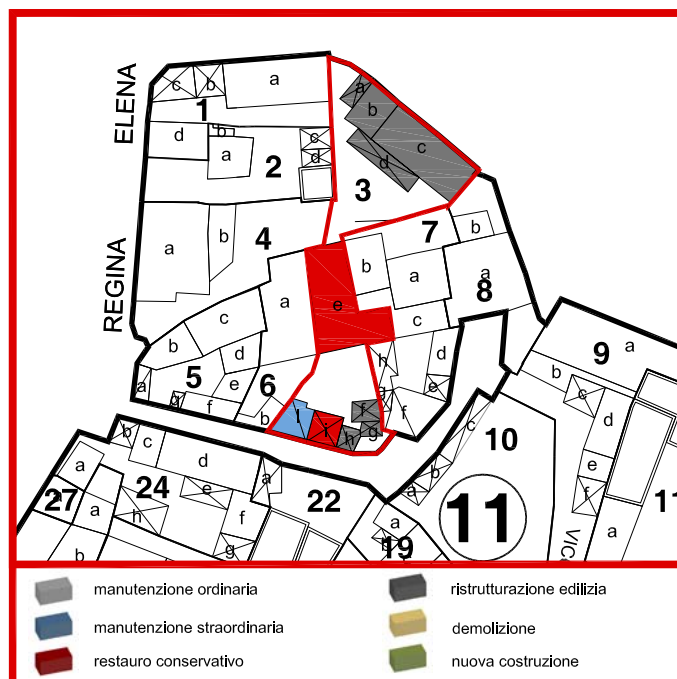
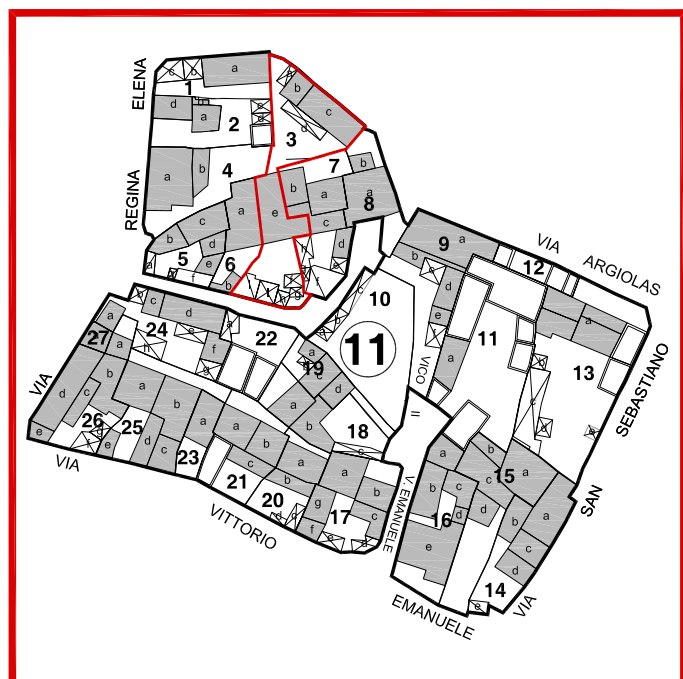
DATA RILEVAMENTO:



REGIONE AUTONOMA DELLA SARDEGNA  
ASSESSORATO ENTI LOCALI FINANZE E URBANISTICA  
UFFICIO DEL PIANO - ASSETTO STORICO CULTURALE

**COMUNE DI VILLANOVAFORRU**  
Provincia del MEDIO CAMPIDANO

# SCHEDA DI RILEVAMENTO DELLE UNITA' EDILIZIE

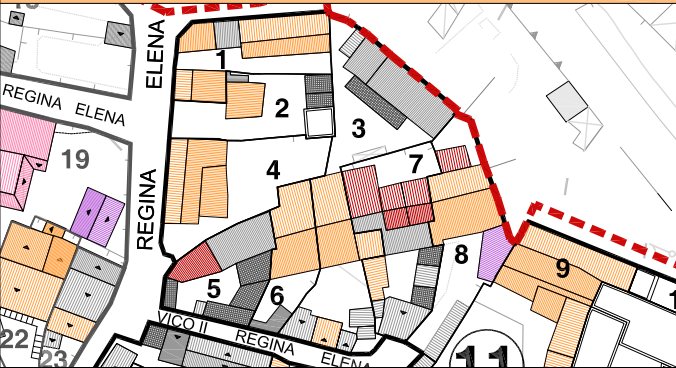


**ISOLATO N° 11**  
**UNITA' EDILIZIA N° 3**

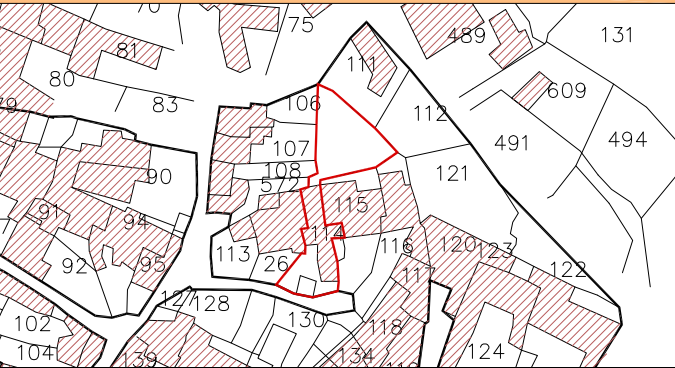


RIFERIMENTO PLANIMETRICO

Planimetria rilievo e volumi elementari



Planimetria catastale foglio VI mappale 114



RILIEVO FOTOGRAFICO

Foto 1



Foto 2



Foto 3

Foto 4

Foto 5

Schema tipologico di riferimento

INDIRIZZI E PRESCRIZIONI DI PIANIFICAZIONE

Prescrizioni e vincoli

Intervento massimo ammesso	ristrutturazione edilizia, restauro conserv., manut. straord.
Prescrizioni particolari	nessuna
Incremento volumetrico	nessuno
Incremento planimetrico	nessuno
Incremento altimetrico	nessuno
Vincoli	nessuno
Tipologia	tipologia a doppia corte antistante e retrostante, da quella costruita in seguito e disposta a fondo lotto

Indirizzi

Materiali	
Tipologia murature	pietre locali, poroton
Tipologia coperture	coppi sardi
Colori facciata	colori da cartella
Infissi	legno, alluminio con colori da cartella
Elementi decorativi	nessuno
Elementi da preservare	nessuno

## SCHEDA DI RILEVAMENTO DELLE UNITA' EDILIZIE

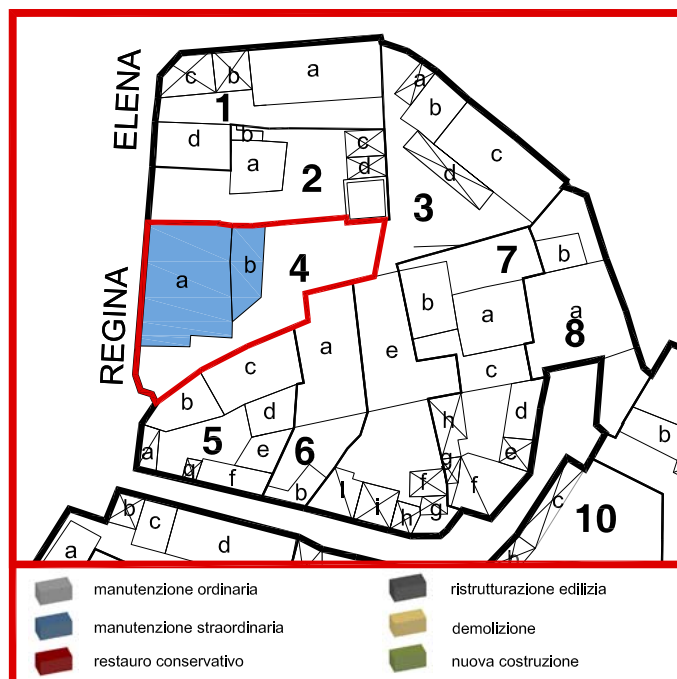
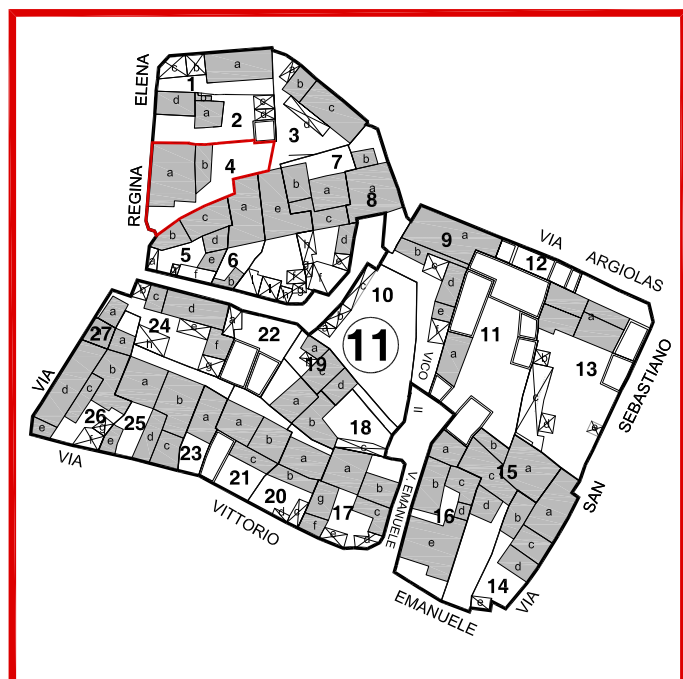
STRUTTURE - MATERIALI - UTILIZZO														STATO DI CONSERVAZIONE - Strutture -							
Volume elementare	a	b	c	d	e	f	g	h	i	l				rudere	scarso	mediocre	buono				
LIVELLO DI PIANO														fondazioni							
seminterrato																					
piano terra		X	X	X	X	X	X	X	X	X	X					X					
piano primo																					
piano secondo																					
piano terzo																					
piano sottotetto		X	X	X	X									STATO DI CONSERVAZIONE - Finiture -							
STRUTTURE VERTICALI - materiali -														paramenti							
pietre		X	X	X	X	X	X	X	X					intonaci							
mattoni														Infilssi							
terra														manti copertura							
blocchi cls														UMIDITA'							
altro														puntiforme							
STRUTTURE VERTICALI - finiture -														diffusa							
Intonaco		X	X	X	X	X	X	X	X		X			INTERVENTI SUBITI							
pietra a vista														restauro							
rivestimento														consolidamento							
non finito									X					ampliamento							
STRUTTURE ORIZZONTALI														sopraelevazione							
legno														demolizione e ricostruzione							
ferro														GIUDIZIO COMPLESSIVO							
latero-cemento		X	X	X	X	X	X	X	X	X	X			scarso							
controsoffitto														mediocre							
altro														buono							
TIPOLOGIA COPERTURE														non rilevato							
falda unica		X	X	X			X	X	X	X	X			DATI URBANISTICI							
doppia falda						X								Superficie del lotto							
padiglione														mq							
tetto piano					X									Superficie coperta							
altro														mq							
COPERTURE - manto -														Larghezza fronte strada							
coppì sardi					X					X				ml							
marsigliesi														Altezza fronte strada							
portoghesi														ml							
eternit		X	X	X			X	X	X		X			Volume edificato							
pannelli														mc							
altro				X										mq							
INFISSI - materiali -														Superficie libera							
legno														mq							
metallo														Indice di fabbricazione							
materiali plastici		X	X	X	X	X	X	X	X	X	X			mc/mq							
ALTEZZA VANI														Rapporto di copertura							
adeguata		X	X	X	X	X	X	X	X	X	X			%							
non adeguata														DATI CATASTALI							
ILLUMINAZIONE E AREAZIONE														Foglio							
buona		X	X	X	X	X	X	X	X	X	X			6							
sufficiente														Mappale							
scarsa														114							
nessuna														Data primo impianto							
DESTINAZIONE D'USO														NOTE							
abitazioni		X	X	X	X	X	X	X	X	X	X										
botteghe																					
negozi																					
uffici																					
scuole																					
altro																					
PROPRIETA'																					
pubblica																					
privata		X	X	X	X	X	X	X	X	X	X										
ecclesiastica																					
UTILIZZO																					
abitato																					
abitato saltuariamente																					
disabitato																					
NUMERO TOTALE VANI																					
														DATA RILEVAMENTO:							
														Pag 2/2							



REGIONE AUTONOMA DELLA SARDEGNA  
ASSESSORATO ENTI LOCALI FINANZE E URBANISTICA  
UFFICIO DEL PIANO - ASSETTO STORICO CULTURALE

**COMUNE DI VILLANOVAFORRU**  
Provincia del MEDIO CAMPIDANO

# SCHEDA DI RILEVAMENTO DELLE UNITA' EDILIZIE

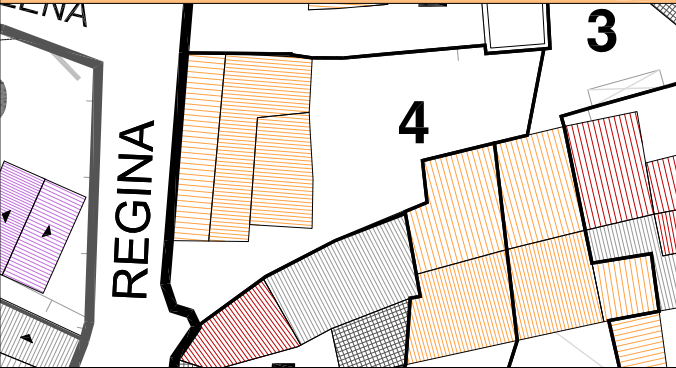


**ISOLATO N° 11**  
**UNITA' EDILIZIA N° 4**

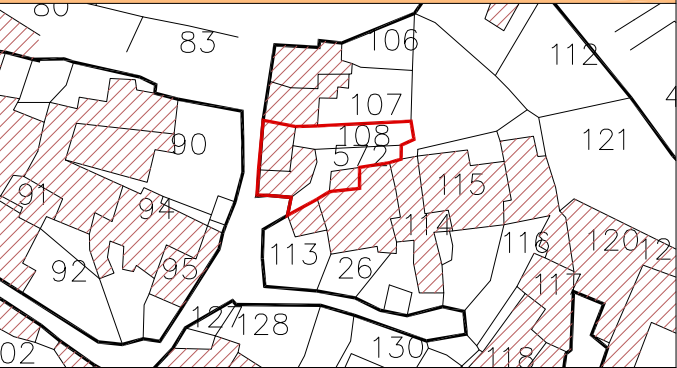


RIFERIMENTO PLANIMETRICO

Planimetria rilievo e volumi elementari



Planimetria catastale foglio VI mappali 108 - 572



RILIEVO FOTOGRAFICO

Foto 1



Foto 2



Foto 3



Foto 4






Foto 5



Schema tipologico di riferimento



INDIRIZZI E PRESCRIZIONI DI PIANIFICAZIONE

Prescrizioni e vincoli

Intervento massimo ammesso	manutenzione straordinaria
Prescrizioni particolari	nessuna
Incremento volumetrico	nessuno
Incremento planimetrico	nessuno
Incremento altimetrico	nessuno
Vincoli	nessuno
Tipologia	tipologia a filo strada e corte retrostante

Indirizzi

Materiali	
Tipologia murature	pietre locali, poroton
Tipologia coperture	coppi sardi
Colori facciata	colori da cartella
Infissi	legno, alluminio con colori da cartella
Elementi decorativi	nessuno
Elementi da preservare	nessuno



SCHEDA DI RILEVAMENTO DELLE UNITA' EDILIZIE

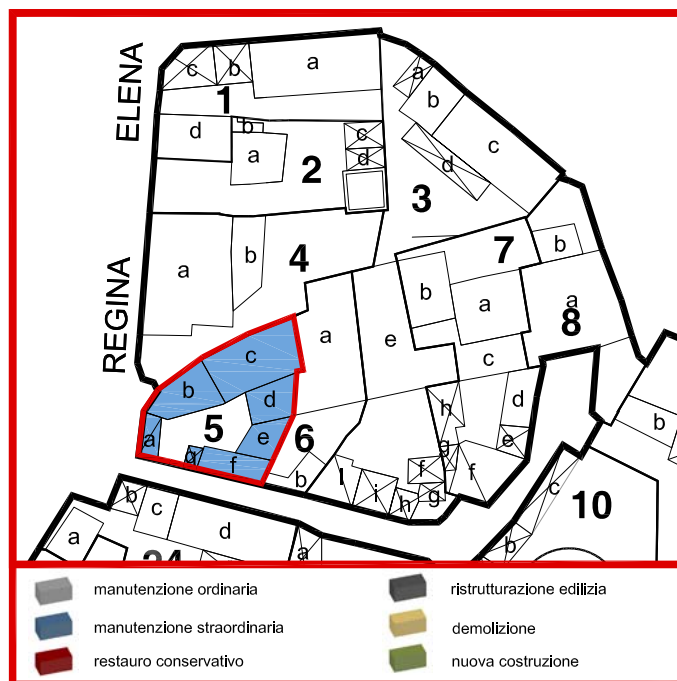
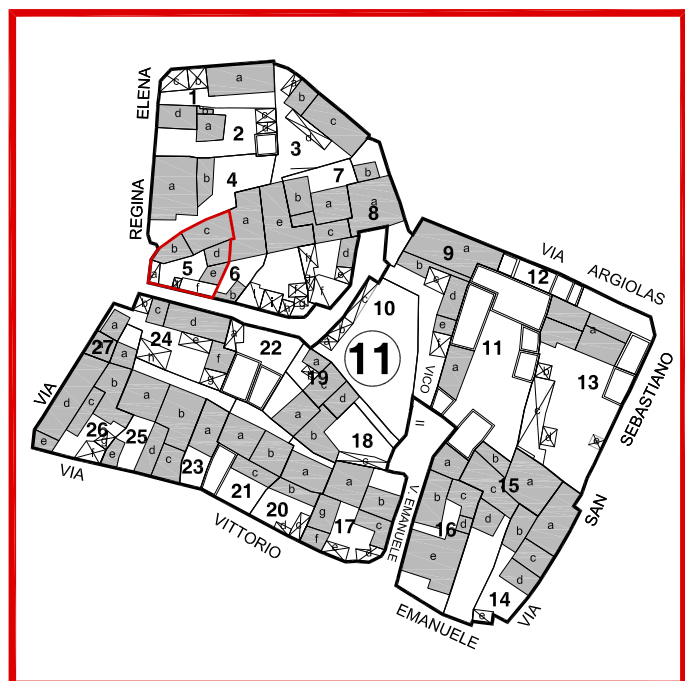
STRUTTURE - MATERIALI - UTILIZZO													STATO DI CONSERVAZIONE - Strutture -							
Volume elementare		a	b											rudere	scarso	mediocre	buono			
LIVELLO DI PIANO													fondazioni							
seminterrato																	X			
piano terra		X															X			
piano primo																				
piano secondo																				
piano terzo																				
piano sottotetto														STATO DI CONSERVAZIONE - Finiture -						
STRUTTURE VERTICALI - materiali -													paramenti							
pietre		X															X			
mattoni																	X			
terra																				
blocchi cls														UMIDITA'						
altro														puntiforme						
STRUTTURE VERTICALI - finiture -													diffusa							
Intonaco													INTERVENTI SUBITI							
pietra a vista		X												restauro			X			
rivestimento														consolidamento						
non finito														ampliamento						
STRUTTURE ORIZZONTALI													sopraelevazione							
legno														demolizione e ricostruzione						
ferro														GIUDIZIO COMPLESSIVO						
latero-cemento		X												scarso						
controsoffitto														mediocre						
altro														buono			X			
TIPOLOGIA COPERTURE													non rilevato							
falda unica													DATI URBANISTICI							
doppia falda		X												Superficie del lotto		mq	218.43			
padiglione														Superficie coperta		mq	85.45			
tetto piano														Larghezza fronte strada		ml	17.02			
altro														Altezza fronte strada		ml	3.50			
COPERTURE - manto -													Volume edificato		mc	295.58				
coppì sardi		X												Superficie libera		mq	112.63			
marsigliesi														Indice di fabbricazione		mc/mq	1.35			
portoghesi														Rapporto di copertura		%	39.00			
eternit														DATI CATASTALI						
pannelli														Foglio		6				
altro														Mappale		108- 572				
INFISSI - materiali -													Data primo Impianto							
legno		X												NOTE						
metallo																				
materiali plastici																				
ALTEZZA VANI																				
adeguata		X																		
non adeguata																				
ILLUMINAZIONE E AREAZIONE																				
buona		X																		
sufficiente																				
scarsa																				
nessuna																				
DESTINAZIONE D'USO																				
abitazioni		X																		
botteghe																				
negozi																				
uffici																				
scuole																				
altro																				
PROPRIETA'																				
pubblica																				
privata		X																		
ecclesiastica																				
UTILIZZO																				
abitato																				
abitato saltuariamente																				
disabitato																				
NUMERO TOTALE VANI																				
													DATA RILEVAMENTO:							
													Pag 2/2							



REGIONE AUTONOMA DELLA SARDEGNA  
ASSESSORATO ENTI LOCALI FINANZE E URBANISTICA  
UFFICIO DEL PIANO - ASSETTO STORICO CULTURALE

**COMUNE DI VILLANOVAFORRU**  
Provincia del MEDIO CAMPIDANO

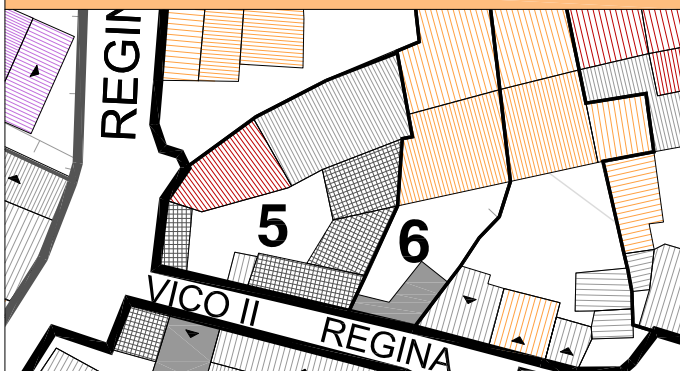
# SCHEDA DI RILEVAMENTO DELLE UNITA' EDILIZIE



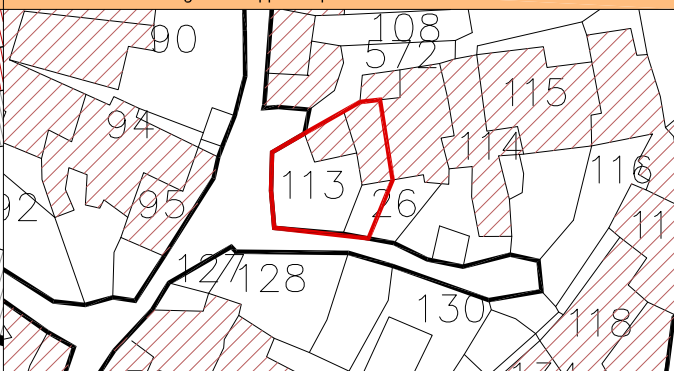
**ISOLATO N° 11**  
**UNITA' EDILIZIA N° 5**

## RIFERIMENTO PLANIMETRICO

Planimetria rilievo e volumi elementari



Planimetria catastale foglio VI mappali 26 parziale - 113



## RILIEVO FOTOGRAFICO

Foto 1



Foto 2



Foto 3




Foto 4






Foto 5



Schema tipologico di riferimento



## INDIRIZZI E PRESCRIZIONI DI PIANIFICAZIONE

### Prescrizioni e vincoli

Intervento massimo ammesso	manutenzione straordinaria
Prescrizioni particolari	nessuna
Incremento volumetrico	nessuno
Incremento planimetrico	nessuno
Incremento altimetrico	nessuno
Vincoli	nessuno
Tipologia	tipologia a corte antistante alterata dalla giustapposizione di volumi accessori incongrui

### Indirizzi

Materiali	
Tipologia murature	pietre locali, poroton
Tipologia coperture	coppi sardi
Colori facciata	colori da cartella
Infissi	legno, alluminio con colori da cartella
Elementi decorativi	nessuno
Elementi da preservare	nessuno

DATA RILEVAMENTO:

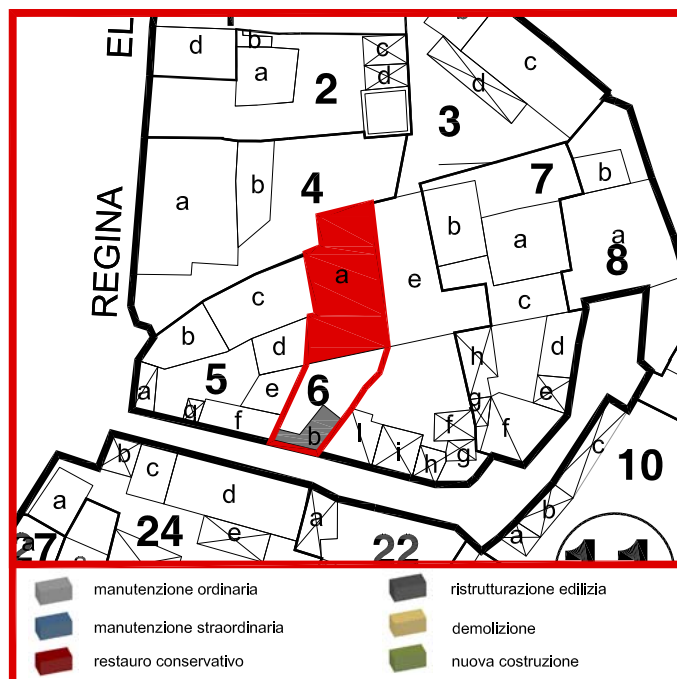
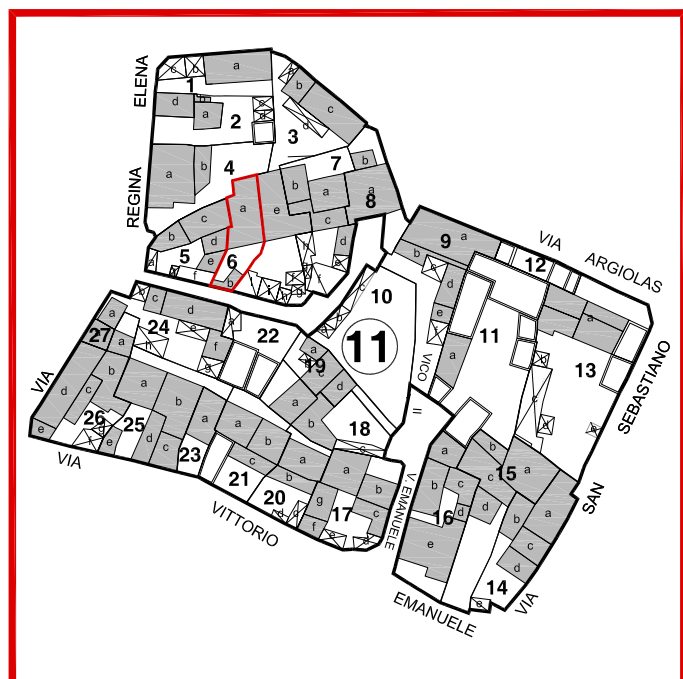




REGIONE AUTONOMA DELLA SARDEGNA  
ASSESSORATO ENTI LOCALI FINANZE E URBANISTICA  
UFFICIO DEL PIANO - ASSETTO STORICO CULTURALE

**COMUNE DI VILLANOVAFORRU**  
Provincia del MEDIO CAMPIDANO

# SCHEDA DI RILEVAMENTO DELLE UNITA' EDILIZIE



**ISOLATO N° 11**  
**UNITA' EDILIZIA N° 6**

RIFERIMENTO PLANIMETRICO			
Planimetria rilievo e volumi elementari		Planimetria catastale foglio VI mappale 26 parziale	
RILIEVO FOTOGRAFICO			
Foto 1		Foto 2	
Foto 3		Foto 4	
Foto 5		Schema tipologico di riferimento	
INDIRIZZI E PRESCRIZIONI DI PIANIFICAZIONE			
Prescrizioni e vincoli		Indirizzi	
Intervento massimo ammesso	restauro conservativo, ristrutturazione edilizia	Materiali	
Prescrizioni particolari	nessuna	Tipologia murature	pietre locali, poroton
Incremento volumetrico	nessuno	Tipologia coperture	coppi sardi
Incremento planimetrico	nessuno	Colori facciata	colori da cartella
Incremento altimetrico	nessuno	Infissi	legno, alluminio con colori da cartella
Vincoli	nessuno	Elementi decorativi	nessuno
Tipologia	Bicellula con sviluppo in profondità su un solo livello, con loggiato ed eventuali annessi rustici	Elementi da preservare	nessuno

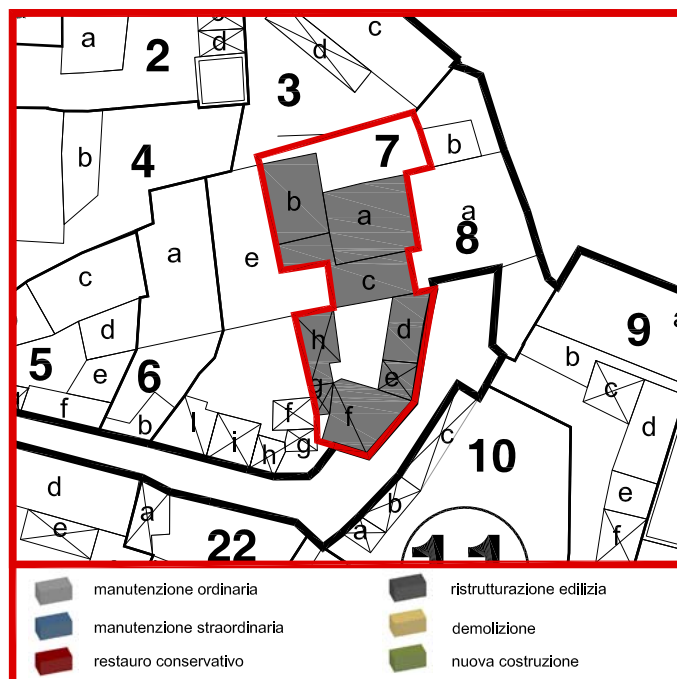
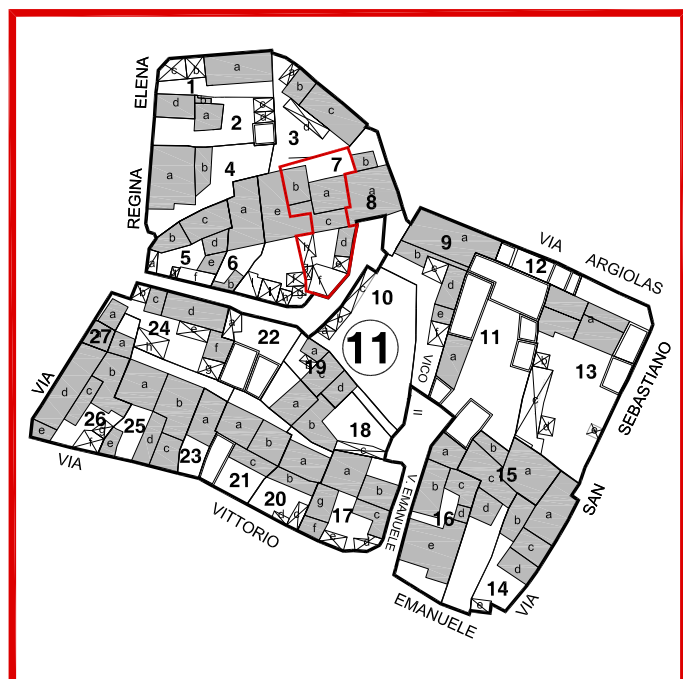
DATA RILEVAMENTO:



REGIONE AUTONOMA DELLA SARDEGNA  
ASSESSORATO ENTI LOCALI FINANZE E URBANISTICA  
UFFICIO DEL PIANO - ASSETTO STORICO CULTURALE

**COMUNE DI VILLANOVAFORRU**  
Provincia del MEDIO CAMPIDANO

# SCHEDA DI RILEVAMENTO DELLE UNITA' EDILIZIE

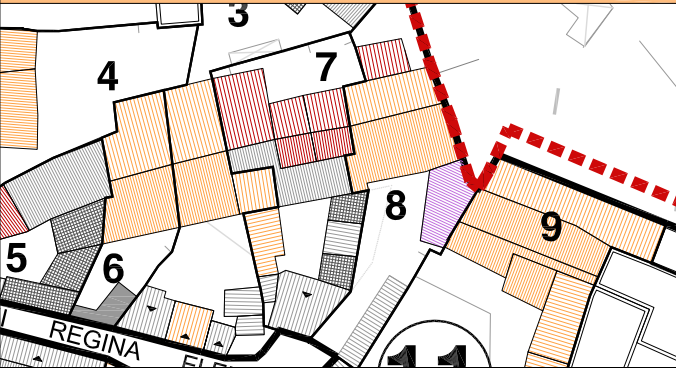


**ISOLATO N° 11**  
**UNITA' EDILIZIA N° 7**

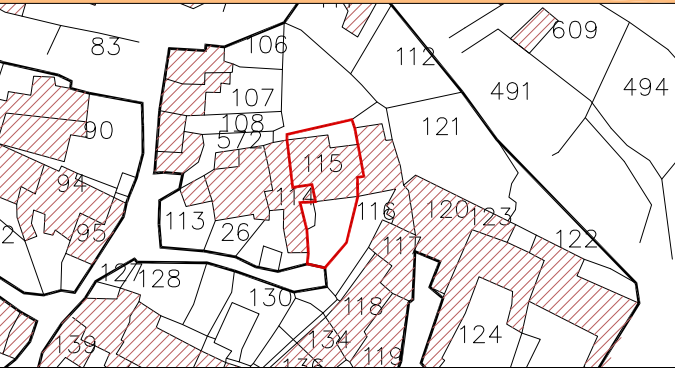


RIFERIMENTO PLANIMETRICO

Planimetria rilievo e volumi elementari



Planimetria catastale foglio VI mappale 115



RILIEVO FOTOGRAFICO

Foto 1



Foto 2



Foto 3

Foto 4

Foto 5

Schema tipologico di riferimento

INDIRIZZI E PRESCRIZIONI DI PIANIFICAZIONE

Prescrizioni e vincoli

Intervento massimo ammesso	ristrutturazione edilizia
Prescrizioni particolari	nessuna
Incremento volumetrico	nessuno
Incremento planimetrico	nessuno
Incremento altimetrico	nessuno
Vincoli	nessuno
Tipologia	Tipologia a doppia corte antistante e retrostante

Indirizzi

Materiali	
Tipologia murature	pietre locali, poroton
Tipologia coperture	coppi sardi
Colori facciata	colori da cartella
Infissi	legno, alluminio con colori da cartella
Elementi decorativi	nessuno
Elementi da preservare	nessuno

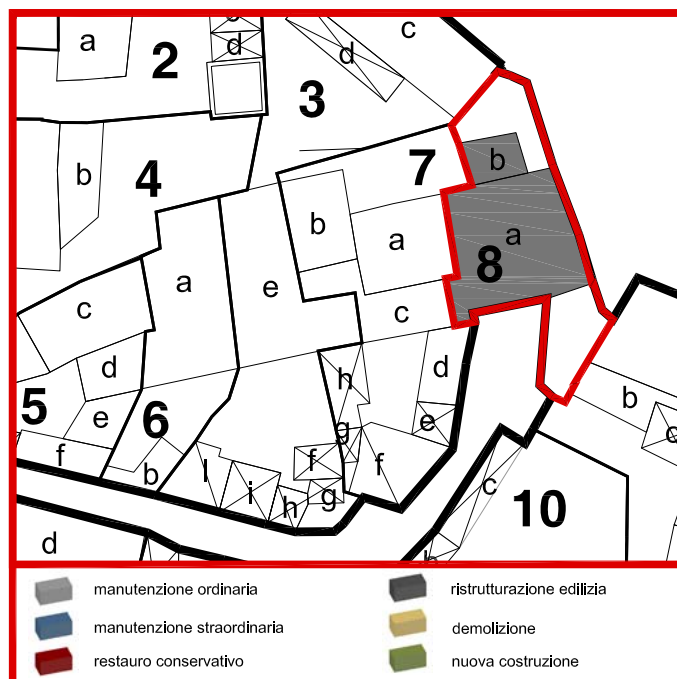
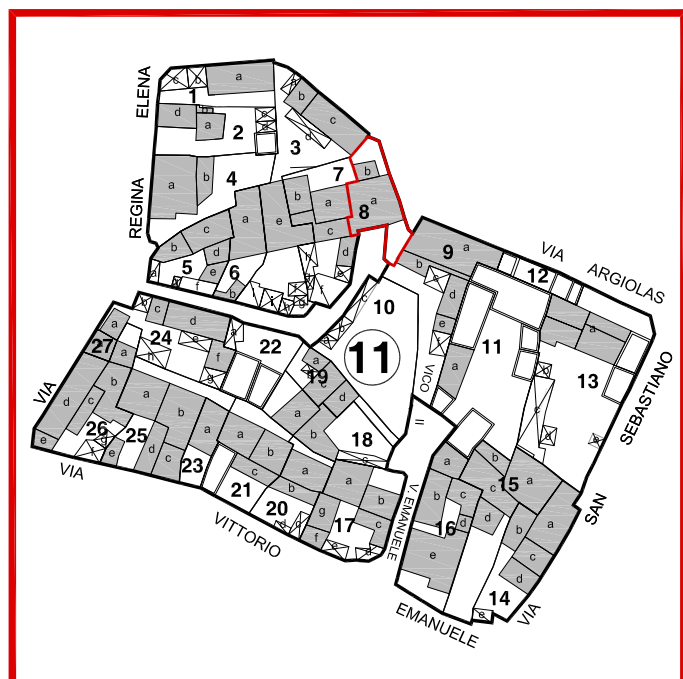
DATA RILEVAMENTO:



REGIONE AUTONOMA DELLA SARDEGNA  
ASSESSORATO ENTI LOCALI FINANZE E URBANISTICA  
UFFICIO DEL PIANO - ASSETTO STORICO CULTURALE

**COMUNE DI VILLANOVAFORRU**  
Provincia del MEDIO CAMPIDANO

# SCHEDA DI RILEVAMENTO DELLE UNITA' EDILIZIE

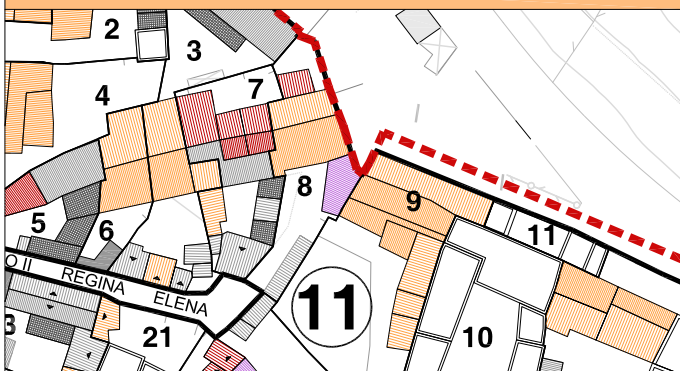


	manutenzione ordinaria		ristrutturazione edilizia
	manutenzione straordinaria		demolizione
	restauro conservativo		nuova costruzione

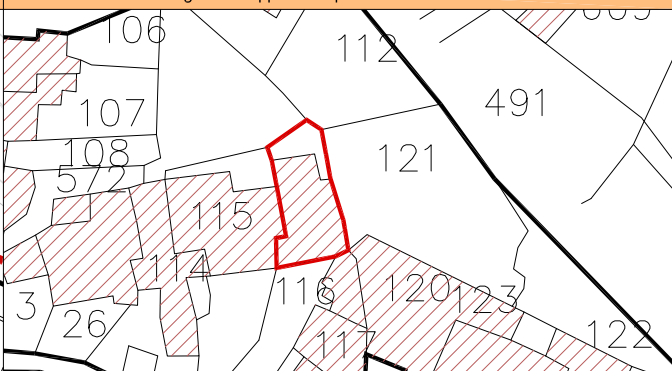
**ISOLATO N° 11**  
**UNITA' EDILIZIA N° 8**

## RIFERIMENTO PLANIMETRICO

Planimetria rilievo e volumi elementari



Planimetria catastale foglio VI mappale 116 parziale



## RILIEVO FOTOGRAFICO

Foto 1



Foto 2



Foto 3




Foto 4






Foto 5



Schema tipologico di riferimento



## INDIRIZZI E PRESCRIZIONI DI PIANIFICAZIONE

### Prescrizioni e vincoli

Intervento massimo ammesso	ristrutturazione edilizia
Prescrizioni particolari	nessuna
Incremento volumetrico	nessuno
Incremento planimetrico	nessuno
Incremento altimetrico	nessuno
Vincoli	nessuno
Tipologia	Tipologia a doppia corte antistante e retrostante

### Indirizzi

Materiali	
Tipologia murature	pietre locali, poroton
Tipologia coperture	coppi sardi
Colori facciata	colori da cartella
Infissi	legno, alluminio con colori da cartella
Elementi decorativi	nessuno
Elementi da preservare	nessuno



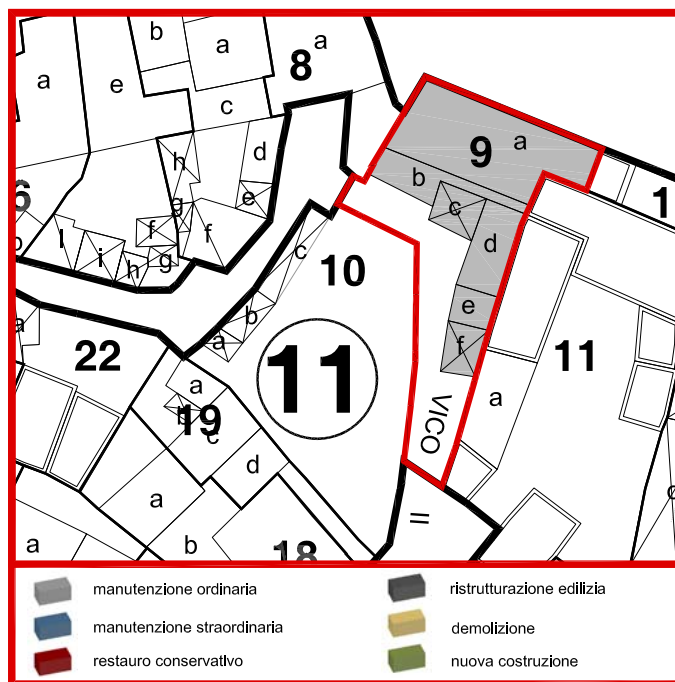
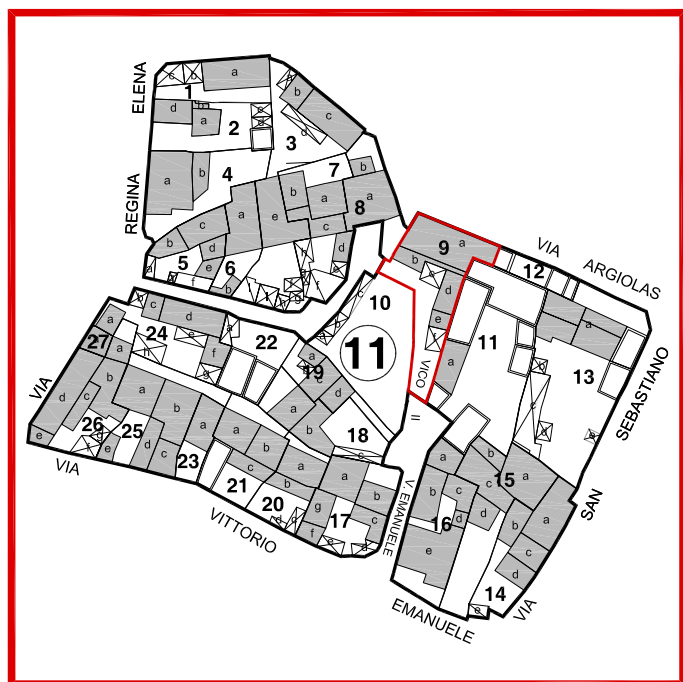
Pag 2/2



REGIONE AUTONOMA DELLA SARDEGNA  
ASSESSORATO ENTI LOCALI FINANZE E URBANISTICA  
UFFICIO DEL PIANO - ASSETTO STORICO CULTURALE

**COMUNE DI VILLANOVAFORRU**  
Provincia del MEDIO CAMPIDANO

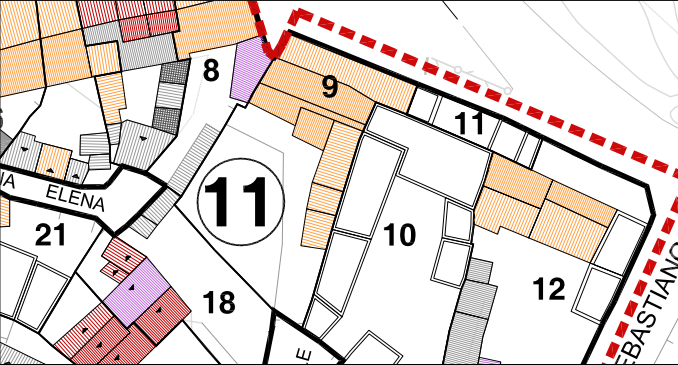
# SCHEDA DI RILEVAMENTO DELLE UNITA' EDILIZIE



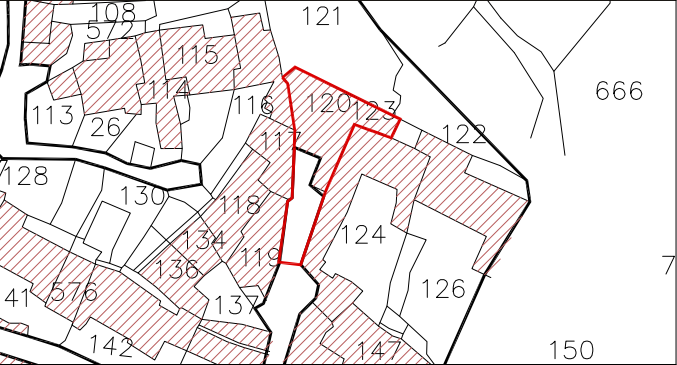
**ISOLATO N° 11**  
**UNITA' EDILIZIA N° 9**

RIFERIMENTO PLANIMETRICO

Planimetria rilievo e volumi elementari



Planimetria catastale foglio VI mappale 120



RILIEVO FOTOGRAFICO

Foto 1



Foto 2



Foto 3

Foto 4

Foto 5

Schema tipologico di riferimento

INDIRIZZI E PRESCRIZIONI DI PIANIFICAZIONE

Prescrizioni e vincoli

Intervento massimo ammesso	manutenzione ordinaria
Prescrizioni particolari	nessuna
Incremento volumetrico	nessuno
Incremento planimetrico	nessuno
Incremento altimetrico	nessuno
Vincoli	nessuno
Tipologia	corte antistante

Indirizzi

Materiali	
Tipologia murature	pietre locali, poroton
Tipologia coperture	coppi sardi
Colori facciata	colori da cartella
Infissi	legno, alluminio con colori da cartella
Elementi decorativi	nessuno
Elementi da preservare	nessuno

# SCHEDA DI RILEVAMENTO DELLE UNITA' EDILIZIE

STRUTTURE - MATERIALI - UTILIZZO													STATO DI CONSERVAZIONE - Strutture -												
Volume elementare	a	b	c	d	e									rudere	scarso	mediocre	buono								
LIVELLO DI PIANO													fondazioni												
seminterrato																	X								
piano terra		X	X	X	X	X																			
piano primo																									
piano secondo																									
piano terzo																									
piano sottotetto		X	X											STATO DI CONSERVAZIONE - Finiture -											
STRUTTURE VERTICALI - materiali -													paramenti												
pietre		X	X	X	X	X											X								
mattoni																	X								
terra														UMIDITA'											
blocchi cls														puntiforme											
altro														diffusa											
STRUTTURE VERTICALI - finiture -													INTERVENTI SUBITI												
intonaco		X	X	X	X	X								restauro											
pietra a vista														consolidamento											
rivestimento														ampliamento											
non finito														sopraelevazione											
STRUTTURE ORIZZONTALI													demolizione e ricostruzione												
legno														GIUDIZIO COMPLESSIVO											
ferro														scarso											
latero-cemento		X	X	X	X	X								mediocre											
controsoffitto														buono											
altro														non rilevato											
TIPOLOGIA COPERTURE													DATI URBANISTICI												
falda unica			X	X	X	X								Superficie del lotto		mq	413.32								
doppia falda		X												Superficie coperta		mq	173.87								
padiglione														Larghezza fronte strada		ml	21.22								
tetto piano														Altezza fronte strada		ml	5.50								
altro														Volume edificato		mc	811.55								
COPERTURE - manto -													Superficie libera		mq	239.45									
coppi sardi		X	X	X	X	X								Indice di fabbricazione		mc/mq	1.96								
marsigliesi														Rapporto di copertura		%	42.00								
portoghesi														DATI CATASTALI											
eternit														Foglio		6									
pannelli														Mappale		120									
altro														Data primo impianto		dopo il 1945									
INFISSI - materiali -													NOTE												
legno																									
metallo																									
materiali plastici		X	X	X	X	X																			
ALTEZZA VANI																									
adeguata		X	X	X	X	X																			
non adeguata																									
ILLUMINAZIONE E AREAZIONE																									
buona		X	X	X	X	X																			
sufficiente																									
scarsa																									
nessuna																									
DESTINAZIONE D'USO																									
abitazioni		X	X	X	X	X																			
botteghe																									
negozi																									
uffici																									
scuole																									
altro																									
PROPRIETA'																									
pubblica																									
privata		X	X	X	X	X																			
ecclesiastica																									
UTILIZZO																									
abitato		X	X	X	X	X																			
abitato saltuariamente																									
disabitato																									
NUMERO TOTALE VANI																									
														DATA RILEVAMENTO:											

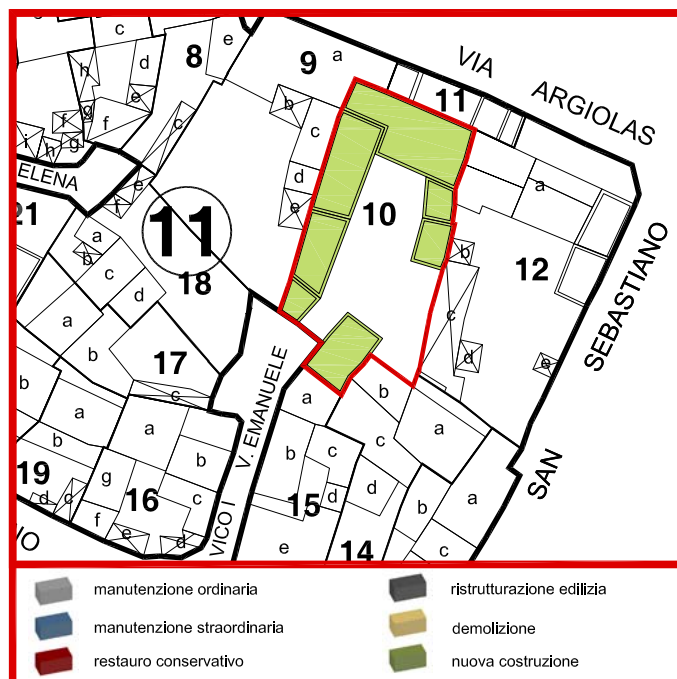
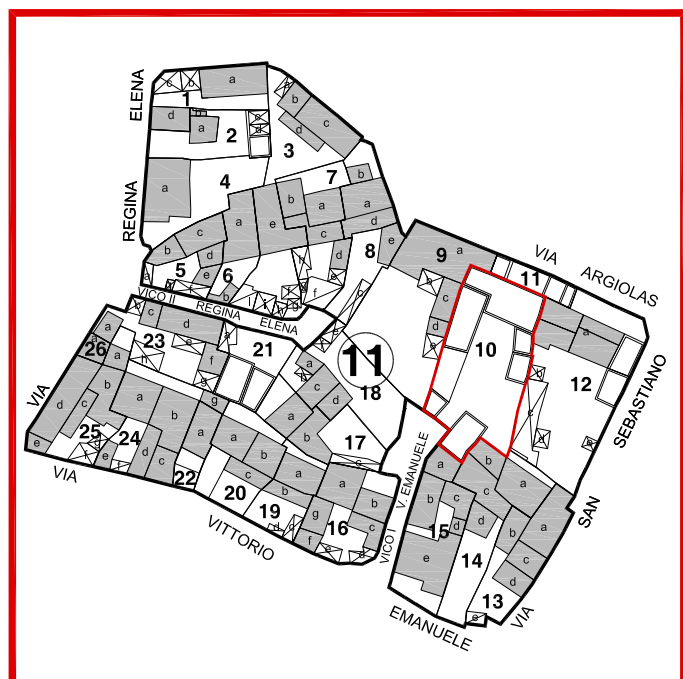




REGIONE AUTONOMA DELLA SARDEGNA  
ASSESSORATO ENTI LOCALI FINANZE E URBANISTICA  
UFFICIO DEL PIANO - ASSETTO STORICO CULTURALE

**COMUNE DI VILLANOVAFORRU**  
Provincia del MEDIO CAMPIDANO

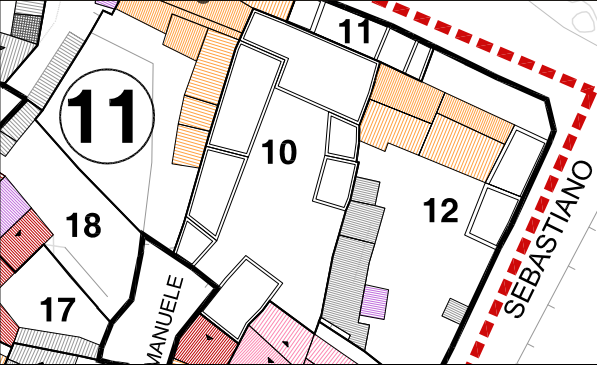
# SCHEDA DI RILEVAMENTO DELLE UNITA' EDILIZIE



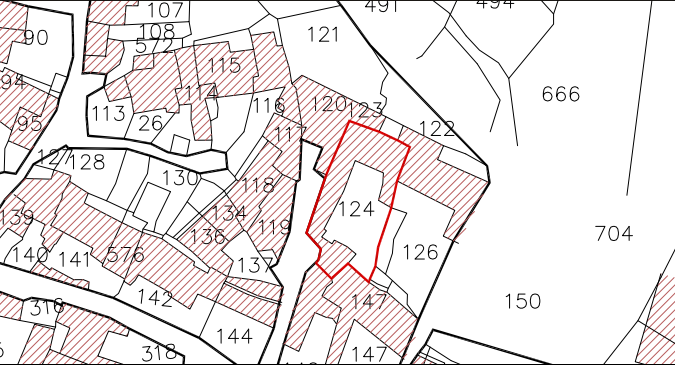
**ISOLATO N° 11**  
**UNITA' EDILIZIA N° 10**

RIFERIMENTO PLANIMETRICO

Planimetria rilievo e volumi elementari



Planimetria catastale foglio VI mappale 124



RILIEVO FOTOGRAFICO

Foto 1



Foto 2



Foto 3

Foto 4

Foto 5

Schema tipologico di riferimento

INDIRIZZI E PRESCRIZIONI DI PIANIFICAZIONE

Prescrizioni e vincoli

Intervento massimo ammesso	nuova costruzione
Prescrizioni particolari	nessuna
Incremento volumetrico	933.85
Incremento planimetrico	252.01
Incremento altimetrico	nessuno
Vincoli	nessuno
Tipologia	unità edilizia di valore storico

Indirizzi

Materiali	
Tipologia murature	pietre locali, poroton
Tipologia coperture	coppi sardi
Colori facciata	colori da cartella
Infissi	legno, alluminio con colori da cartella
Elementi decorativi	nessuno
Elementi da preservare	nessuno

# SCHEDA DI RILEVAMENTO DELLE UNITA' EDILIZIE

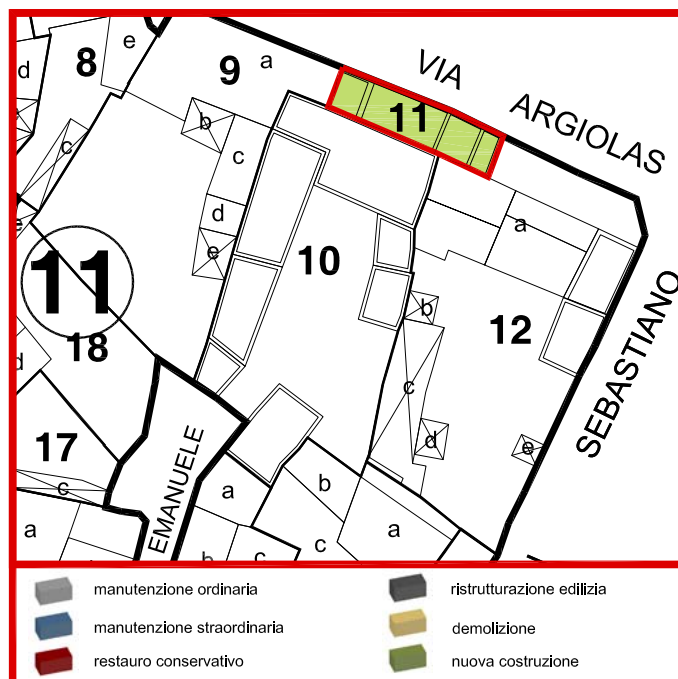
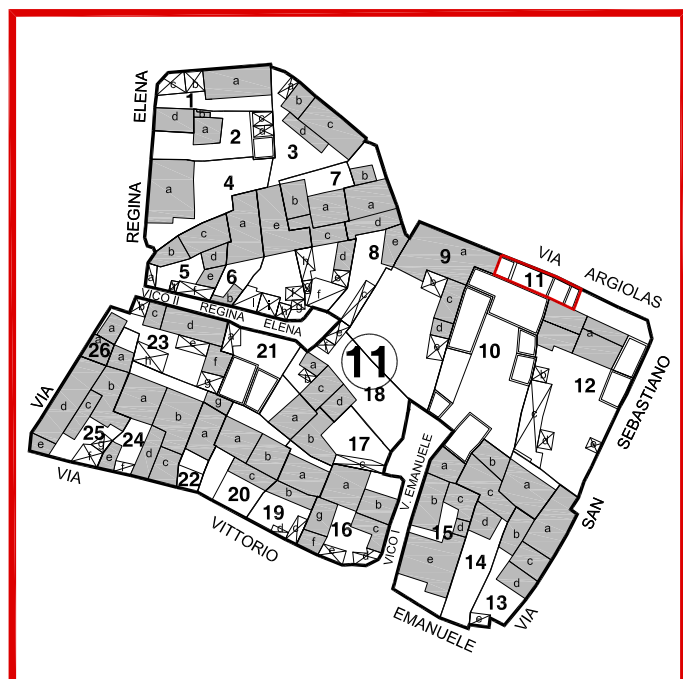
STRUTTURE - MATERIALI - UTILIZZO													STATO DI CONSERVAZIONE - Strutture -				
Volume elementare														rudere	scarso	mediocre	buono
LIVELLO DI PIANO													fondazioni				
seminterrato													murature	X			
piano terra													solai e volte	X			
piano primo													scale e rampe	X			
piano secondo													copertura	X			
piano terzo													STATO DI CONSERVAZIONE - Finiture -				
piano sottotetto													paramenti	X			
STRUTTURE VERTICALI - materiali -													intonaci	X			
pietre													infissi	X			
mattoni													manif. copertura	X			
terra													UMIDITA'				
blocchi cls													puntiforme				
altro													diffusa				
STRUTTURE VERTICALI - finiture -													INTERVENTI SUBITI				
intonaco													restauro				
pietra a vista													consolidamento				
rivestimento													ampliamento				
non finito													sopraelevazione				
STRUTTURE ORIZZONTALI													demolizione e ricostruzione				
legno													GIUDIZIO COMPLESSIVO				
ferro													scarso				X
latero-cemento													mediocre				
controsoffitto													buono				
altro													non rilevato				
TIPOLOGIA COPERTURE													DATI URBANISTICI				
falda unica													Superficie del lotto	mq		444.85	
doppia falda													Superficie coperta	mq		0.00	
padiglione													Larghezza fronte strada	ml		0.00	
tetto piano													Altezza fronte strada	ml		0.00	
altro													Volume edificato	mc		0.00	
COPERTURE - manto -													Superficie libera	mq		444.85	
coppì sardi													Indice di fabbricazione	mc/mq		0.00	
marsigliesi													Rapporto di copertura	%		0.00	
portoghesi													DATI CATASTALI				
eternit													Foglio			6	
pannelli													Mappale			124	
altro													Data primo impianto			prima del 1945	
INFISSI - materiali -													NOTE				
legno																	
metallo																	
materiali plastici																	
ALTEZZA VANI																	
adeguata																	
non adeguata																	
ILLUMINAZIONE E AREAZIONE																	
buona																	
sufficiente																	
scarsa																	
nessuna																	
DESTINAZIONE D'USO																	
abitazioni																	
botteghe																	
negozi																	
uffici																	
scuole																	
altro																	
PROPRIETA'																	
pubblica																	
privata																	
ecclesiastica																	
UTILIZZO																	
abitato																	
abitato saltuariamente																	
disabitato																	
NUMERO TOTALE VANI																	
													DATA RILEVAMENTO:				



REGIONE AUTONOMA DELLA SARDEGNA  
ASSESSORATO ENTI LOCALI FINANZE E URBANISTICA  
UFFICIO DEL PIANO - ASSETTO STORICO CULTURALE

**COMUNE DI VILLANOVAFORRU**  
Provincia del MEDIO CAMPIDANO

# SCHEDA DI RILEVAMENTO DELLE UNITA' EDILIZIE

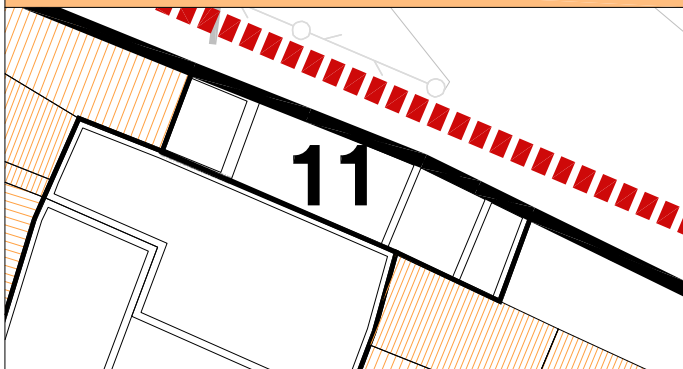


**ISOLATO N° 11**  
**UNITA' EDILIZIA N° 11**

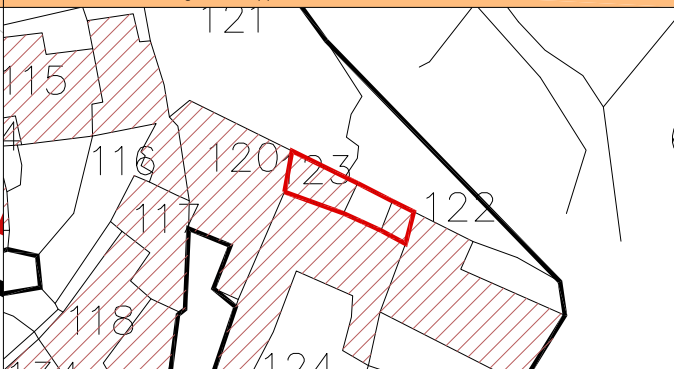


## RIFERIMENTO PLANIMETRICO

Planimetria rilievo e volumi elementari



Planimetria catastale foglio VI mappale 123



## RILIEVO FOTOGRAFICO

Foto 1



Foto 2




Foto 3




Foto 4






Foto 5



Schema tipologico di riferimento



## INDIRIZZI E PRESCRIZIONI DI PIANIFICAZIONE

### Prescrizioni e vincoli

Intervento massimo ammesso	nuova costruzione
Prescrizioni particolari	nessuna
Incremento volumetrico	187.80
Incremento planimetrico	57.08
Incremento altimetrico	nessuno
Vincoli	nessuno
Tipologia	unità edilizia di valore storico

### Indirizzi

Materiali	
Tipologia murature	pietre locali, poroton
Tipologia coperture	coppi sardi
Colori facciata	colori da cartella
Infissi	legno, alluminio con colori da cartella
Elementi decorativi	nessuno
Elementi da preservare	nessuno

## SCHEDA DI RILEVAMENTO DELLE UNITA' EDILIZIE

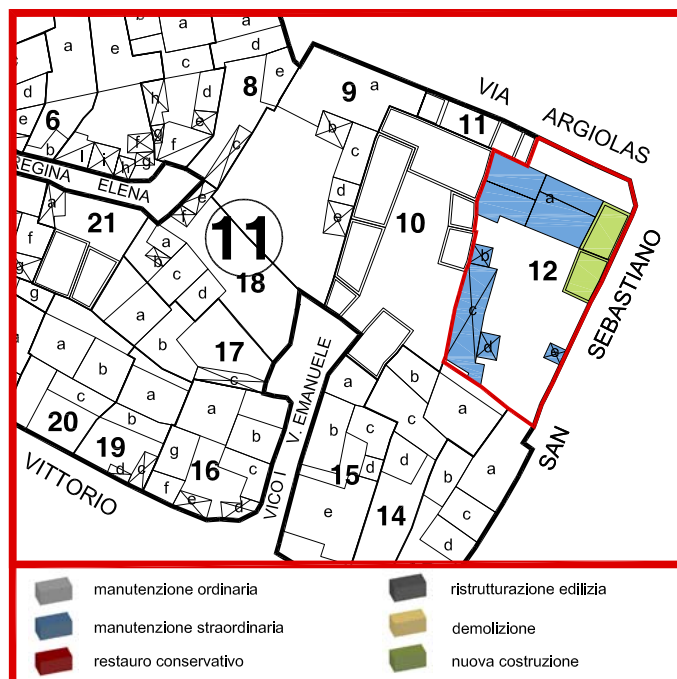
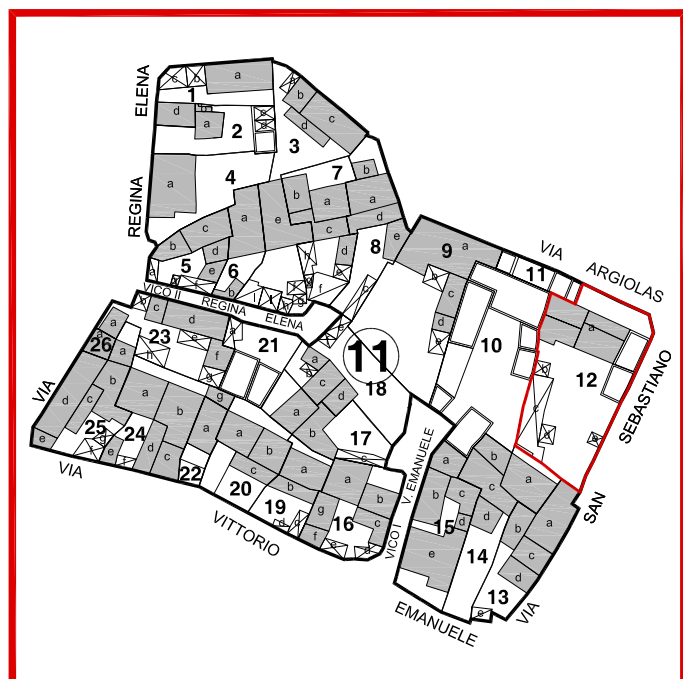
STRUTTURE - MATERIALI - UTILIZZO													STATO DI CONSERVAZIONE - Strutture -				
Volume elementare														rudere	scarso	mediocre	buono
LIVELLO DI PIANO													fondazioni				
seminterrato													murature	X			
piano terra													solai e volte				
piano primo													scale e rampe				
piano secondo													copertura	X			
piano terzo													STATO DI CONSERVAZIONE - Finiture -				
piano sottotetto													paramenti				
STRUTTURE VERTICALI - materiali -													intonaci	X			
pietre													infissi	X			
mattoni													manif. copertura	X			
terra													UMIDITA'				
blocchi cls													puntiforme				
altro													diffusa				
STRUTTURE VERTICALI - finiture -													INTERVENTI SUBITI				
intonaco													restauro				
pietra a vista													consolidamento				
rivestimento													ampliamento				
non finito													sopraelevazione				
STRUTTURE ORIZZONTALI													demolizione e ricostruzione				
legno													GIUDIZIO COMPLESSIVO				
ferro													scarso				X
latero-cemento													mediocre				
controsoffitto													buono				
altro													non rilevato				
TIPOLOGIA COPERTURE													DATI URBANISTICI				
falda unica													Superficie del lotto	mq			57.08
doppia falda													Superficie coperta	mq			0.00
padiglione													Larghezza fronte strada	ml			0.00
tetto piano													Altezza fronte strada	ml			0.00
altro													Volume edificato	mc			0.00
COPERTURE - manto -													Superficie libera	mq			57.08
coppi sardi													Indice di fabbricazione	mc/mq			0.00
marsigliesi													Rapporto di copertura	%			0.00
portoghesi													DATI CATASTALI				
eternit													Foglio				6
pannelli													Mappale				123
altro													Data primo impianto				prima del 1945
INFISSI - materiali -													NOTE				
legno																	
metallo																	
materiali plastici																	
ALTEZZA VANI																	
adeguata																	
non adeguata																	
ILLUMINAZIONE E AREAZIONE																	
buona																	
sufficiente																	
scarsa																	
nessuna																	
DESTINAZIONE D'USO																	
abitazioni																	
botteghe																	
negozi																	
uffici																	
scuole																	
altro																	
PROPRIETA'																	
pubblica																	
privata																	
ecclesiastica																	
UTILIZZO																	
abitato																	
abitato saltuariamente																	
disabitato																	
NUMERO TOTALE VANI																	
													DATA RILEVAMENTO:				



REGIONE AUTONOMA DELLA SARDEGNA  
ASSESSORATO ENTI LOCALI FINANZE E URBANISTICA  
UFFICIO DEL PIANO - ASSETTO STORICO CULTURALE

**COMUNE DI VILLANOVAFORRU**  
Provincia del MEDIO CAMPIDANO

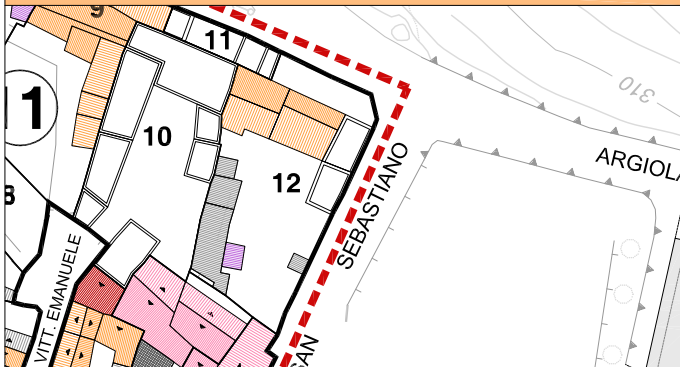
# SCHEDA DI RILEVAMENTO DELLE UNITA' EDILIZIE



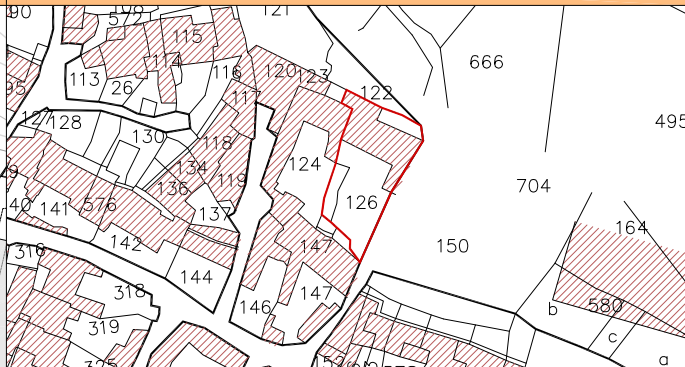
**ISOLATO N° 11**  
**UNITA' EDILIZIA N° 12**

# RIFERIMENTO PLANIMETRICO

Planimetria rilievo e volumi elementari



Planimetria catastale foglio VI mappale 126



# RILIEVO FOTOGRAFICO

Foto 1



Foto 2




Foto 3




Foto 4



Foto 5



Schema tipologico di riferimento



# INDIRIZZI E PRESCRIZIONI DI PIANIFICAZIONE

Prescrizioni e vincoli		Indirizzi	
Intervento massimo ammesso	manutenzione straordinaria, nuova costruzione	Materiali	
Prescrizioni particolari	nessuna	Tipologia murature	pietre locali, poroton
Incremento volumetrico	224.06 mc	Tipologia coperture	coppi sardi
Incremento planimetrico	nessuno	Colori facciata	colori da cartella
Incremento altimetrico	nessuno	Infissi	legno, alluminio con colori da cartella
Vincoli	nessuno	Elementi decorativi	nessuno
Tipologia	a corte antistante e retrostante	Elementi da preservare	nessuno



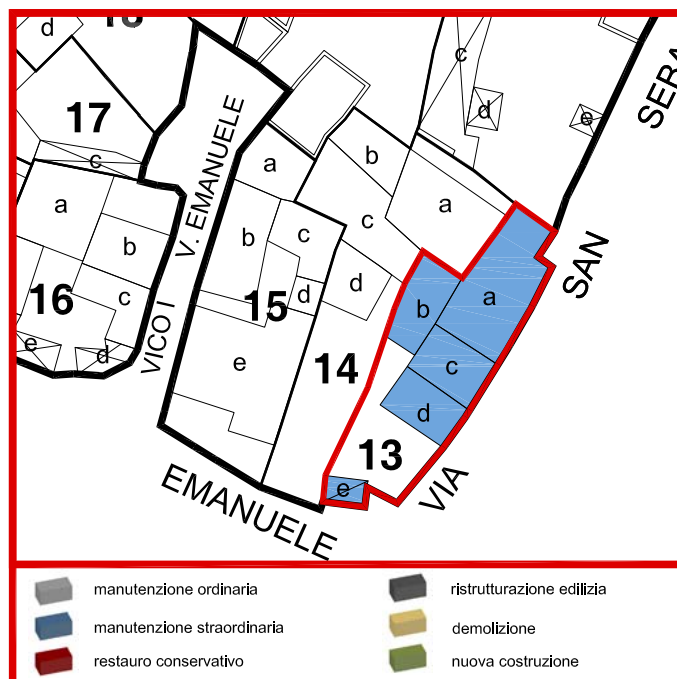
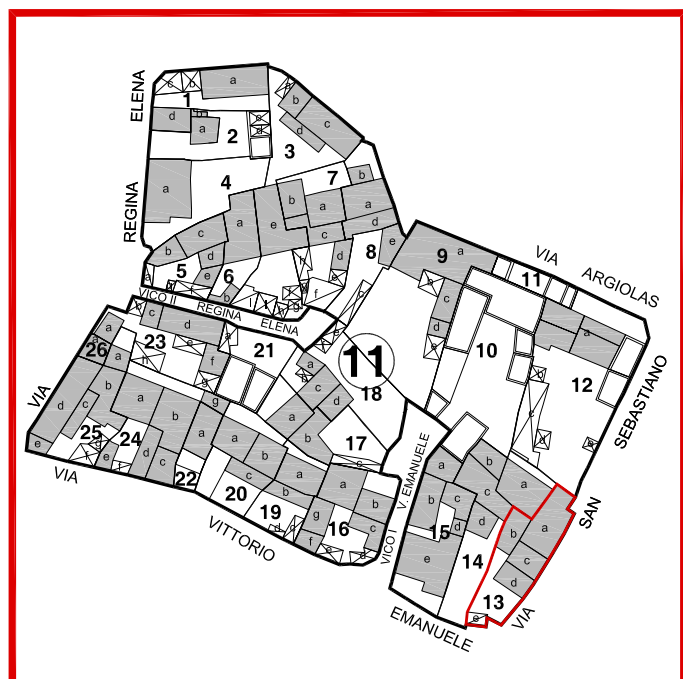
DATA RILEVAMENTO:



REGIONE AUTONOMA DELLA SARDEGNA  
ASSESSORATO ENTI LOCALI FINANZE E URBANISTICA  
UFFICIO DEL PIANO - ASSETTO STORICO CULTURALE

**COMUNE DI VILLANOVAFORRU**  
Provincia del MEDIO CAMPIDANO

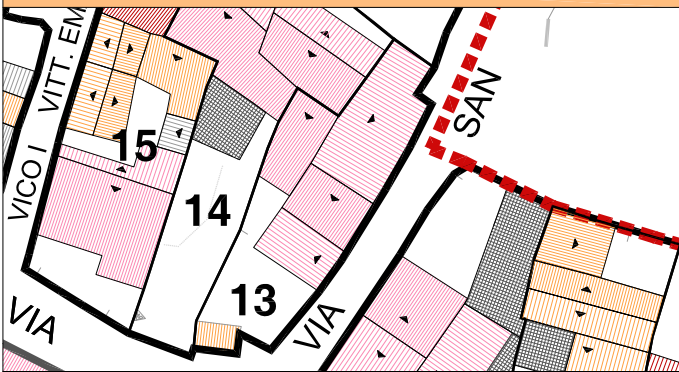
# SCHEDA DI RILEVAMENTO DELLE UNITA' EDILIZIE



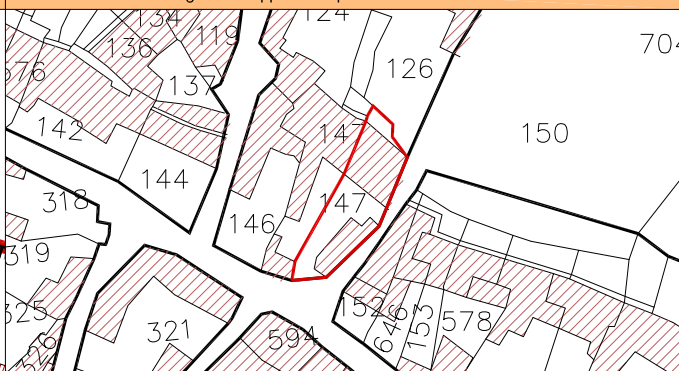
**ISOLATO N° 11**  
**UNITA' EDILIZIA N° 13**

## RIFERIMENTO PLANIMETRICO

Planimetria rilievo e volumi elementari



Planimetria catastale foglio VI mappale 147 parziale



## RILIEVO FOTOGRAFICO

Foto 1



Foto 2




Foto 3




Foto 4



Foto 5



Schema tipologico di riferimento



## INDIRIZZI E PRESCRIZIONI DI PIANIFICAZIONE

### Prescrizioni e vincoli

Intervento massimo ammesso	manutenzione straordinaria
Prescrizioni particolari	nessuna
Incremento volumetrico	nessuno
Incremento planimetrico	nessuno
Incremento altimetrico	nessuno
Vincoli	nessuno
Tipologia	recente incongruente con le caratteristiche del tessuto storico

### Indirizzi

Materiali	
Tipologia murature	pietre locali, poroton
Tipologia coperture	coppi sardi
Colori facciata	colori da cartella
Infissi	legno, alluminio con colori da cartella
Elementi decorativi	nessuno
Elementi da preservare	nessuno

# SCHEDA DI RILEVAMENTO DELLE UNITA' EDILIZIE

STRUTTURE - MATERIALI - UTILIZZO													STATO DI CONSERVAZIONE - Strutture -												
Volume elementare	a	b	c	d	e									rudere	scarso	mediocre	buono								
LIVELLO DI PIANO													fondazioni												
seminterrato																	X								
piano terra	X	X	X	X	X																				
piano primo																									
piano secondo																									
piano terzo																									
piano sottotetto	X		X											STATO DI CONSERVAZIONE - Finiture -											
STRUTTURE VERTICALI - materiali -													paramenti												
pietre																	X								
mattoni																	X								
terra																	X								
blocchi cls	X	X	X	X	X									UMIDITA'											
altro														puntiforme											
STRUTTURE VERTICALI - finiture -													diffusa												
intonaco	X	X	X	X	X									INTERVENTI SUBITI											
pietra a vista														restauro											
rivestimento														consolidamento											
non finito														ampliamento											
STRUTTURE ORIZZONTALI													sopraelevazione												
legno														demolizione e ricostruzione											
ferro														GIUDIZIO COMPLESSIVO											
latero-cemento	X	X	X	X	X									scarso											
controsoffitto														mediocre											
altro														buono											
TIPOLOGIA COPERTURE													non rilevato												
falda unica	X	X	X	X	X									DATI URBANISTICI											
doppia falda														Superficie del lotto		mq	204.24								
padiglione														Superficie coperta		mq	148.38								
tetto piano														Larghezza fronte strada		ml	35.04								
altro														Altezza fronte strada		ml	4.96								
COPERTURE - manto -													Volume edificato		mc	728.76									
coppì sardi					X									Superficie libera		mq	55.86								
marsigliesi	X	X	X	X										Indice di fabbricazione		mc/mq	3.57								
portoghesi														Rapporto di copertura		%	73.00								
eternit														DATI CATASTALI											
pannelli														Foglio		6									
altro														Mappale		147 parziale									
INFISSI - materiali -													Data primo impianto		dopo il 1945										
legno	X	X	X	X	X									NOTE											
metallo																									
materiali plastici																									
ALTEZZA VANI																									
adeguata	X	X	X	X	X																				
non adeguata																									
ILLUMINAZIONE E AREAZIONE																									
buona	X	X	X	X	X																				
sufficiente																									
scarsa																									
nessuna																									
DESTINAZIONE D'USO																									
abitazioni	X	X	X	X	X																				
botteghe																									
negozi																									
uffici																									
scuole																									
altro																									
PROPRIETA'																									
pubblica																									
privata	X	X	X	X	X																				
ecclesiastica																									
UTILIZZO																									
abitato	X	X	X	X	X																				
abitato saltuariamente																									
disabitato																									
NUMERO TOTALE VANI																									
														DATA RILEVAMENTO:											

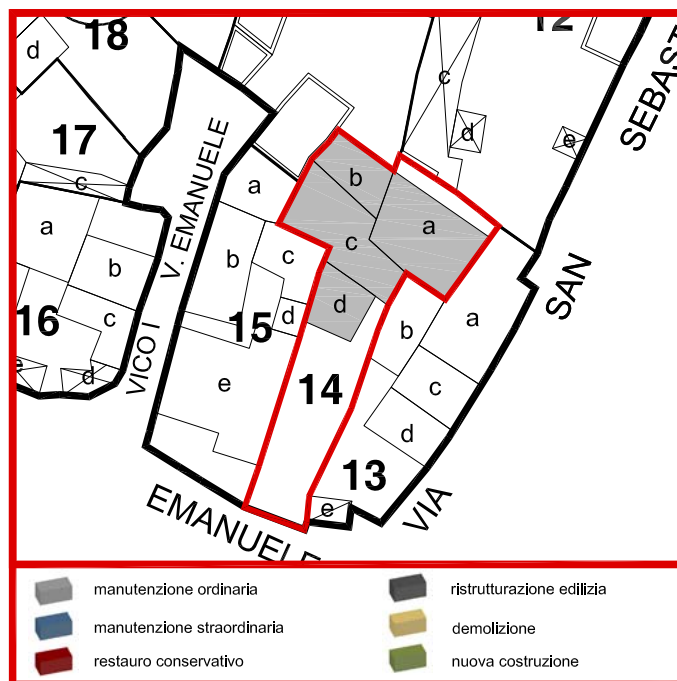
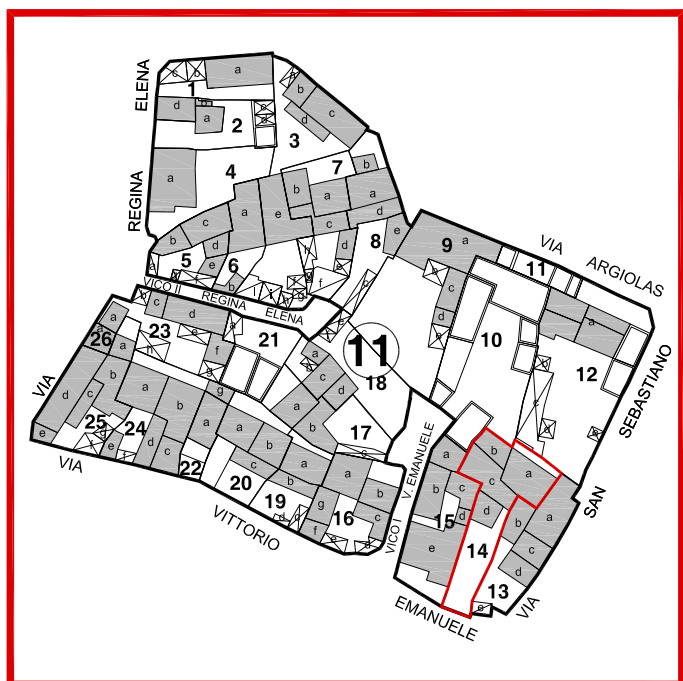




REGIONE AUTONOMA DELLA SARDEGNA  
ASSESSORATO ENTI LOCALI FINANZE E URBANISTICA  
UFFICIO DEL PIANO - ASSETTO STORICO CULTURALE

**COMUNE DI VILLANOVAFORRU**  
Provincia del MEDIO CAMPIDANO

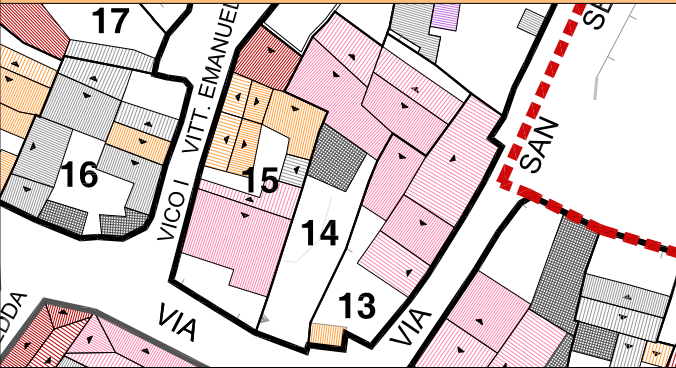
# SCHEDA DI RILEVAMENTO DELLE UNITA' EDILIZIE



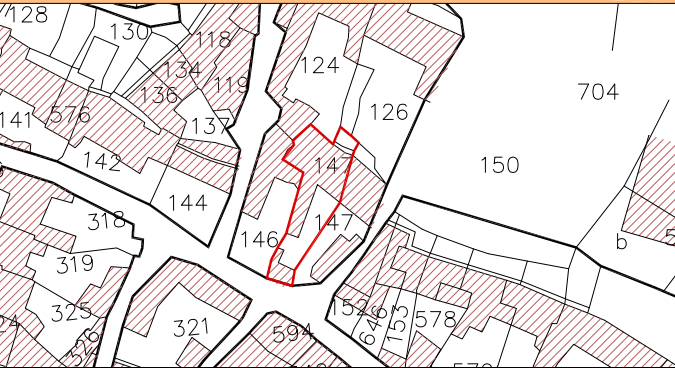
**ISOLATO N° 11**  
**UNITA' EDILIZIA N° 14**

RIFERIMENTO PLANIMETRICO

Planimetria rilievo e volumi elementari



Planimetria catastale foglio VI mappale 147 parziale



RILIEVO FOTOGRAFICO

Foto 1



Foto 2



Foto 3



Foto 4





Foto 5



Schema tipologico di riferimento



INDIRIZZI E PRESCRIZIONI DI PIANIFICAZIONE

Prescrizioni e vincoli

Intervento massimo ammesso	manutenzione ordinaria
Prescrizioni particolari	nessuno
Incremento volumetrico	nessuno
Incremento planimetrico	nessuno
Incremento altimetrico	nessuno
Vincoli	nessuno
Tipologia	Tipologia incongruente con le caratteristiche del tessuto storico

Indirizzi

Materiali	
Tipologia murature	pietre locali, poroton
Tipologia coperture	coppi sardi
Colori facciata	colori da cartella
Infissi	legno, alluminio con colori da cartella
Elementi decorativi	nessuno
Elementi da preservare	nessuno

# SCHEDA DI RILEVAMENTO DELLE UNITA' EDILIZIE

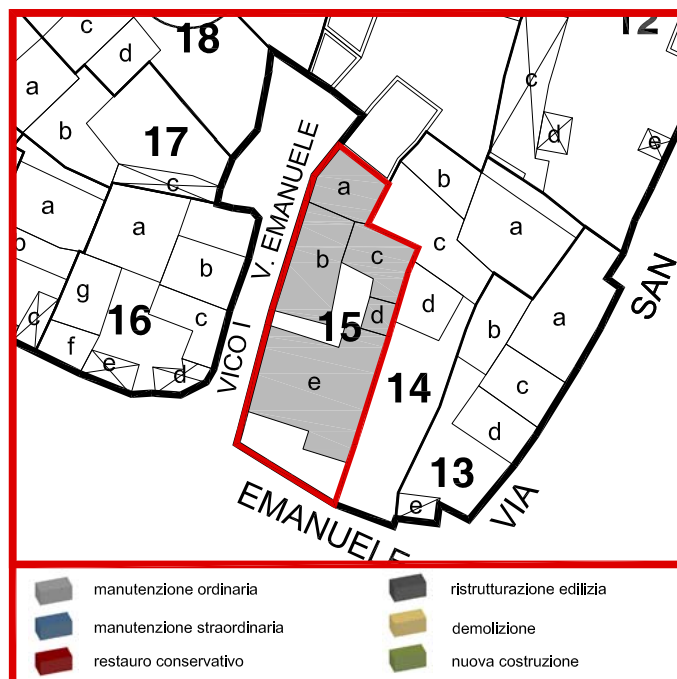
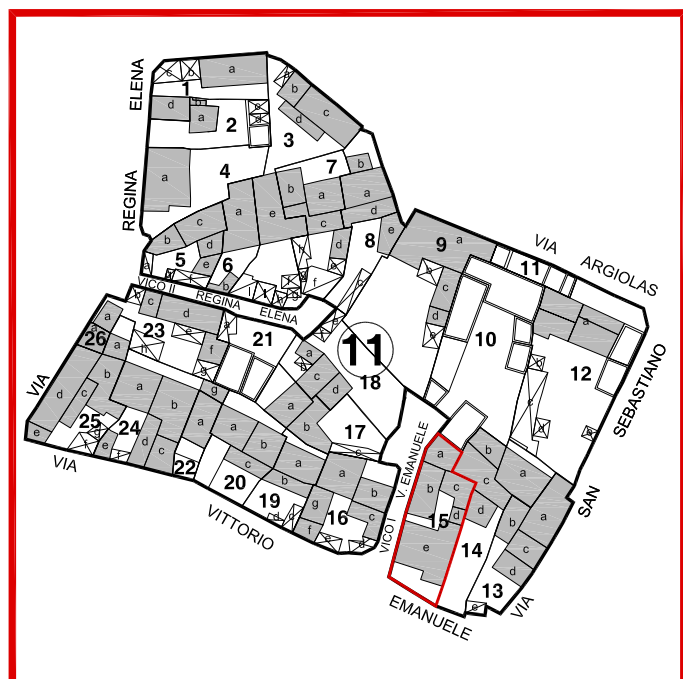
STRUTTURE - MATERIALI - UTILIZZO													STATO DI CONSERVAZIONE - Strutture -												
Volume elementare	a	b	c	d										rudere	scarso	mediocre	buono								
LIVELLO DI PIANO													fondazioni												
seminterrato																	X								
piano terra	X	X	X	X																					
piano primo																									
piano secondo																									
piano terzo																									
piano sottotetto	X													STATO DI CONSERVAZIONE - Finiture -											
STRUTTURE VERTICALI - materiali -													paramenti												
pietre	X	X	X	X													X								
mattoni																	X								
terra														UMIDITA'											
blocchi cls														puntiforme											
altro														diffusa											
STRUTTURE VERTICALI - finiture -													INTERVENTI SUBITI												
intonaco	X	X	X	X										restauro											
pietra a vista														consolidamento											
rivestimento														ampliamento											
non finito														sopraelevazione											
STRUTTURE ORIZZONTALI													demolizione e ricostruzione												
legno	X	X	X											GIUDIZIO COMPLESSIVO											
ferro														scarso											
latero-cemento				X										mediocre											
controsoffitto														buono											
altro														non rilevato											
TIPOLOGIA COPERTURE													DATI URBANISTICI												
falda unica		X	X											Superficie del lotto		mq	257.04								
doppia falda	X													Superficie coperta		mq	150.92								
padiglione														Larghezza fronte strada		ml	5.91								
tetto piano				X										Altezza fronte strada		ml									
altro														Volume edificato		mc	641.27								
COPERTURE - manto -													Superficie libera		mq	106.12									
coppì sardi														Indice di fabbricazione		mc/mq	2.49								
marsigliesi	X	X	X											Rapporto di copertura		%	59								
portoghesi														DATI CATASTALI											
eternit														Foglio		6									
pannelli														Mappale		147 parziale									
altro				X										Data primo impianto		dopo il 1945									
INFISSI - materiali -													NOTE												
legno	X	X	X	X																					
metallo																									
materiali plastici																									
ALTEZZA VANI																									
adeguata	X	X	X	X																					
non adeguata																									
ILLUMINAZIONE E AREAZIONE																									
buona	X	X	X	X																					
sufficiente																									
scarsa																									
nessuna																									
DESTINAZIONE D'USO																									
abitazioni	X	X	X	X																					
botteghe																									
negozi																									
uffici																									
scuole																									
altro																									
PROPRIETA'																									
pubblica																									
privata	X	X	X	X																					
ecclesiastica																									
UTILIZZO																									
abitato	X	X	X	X																					
abitato saltuariamente																									
disabitato																									
NUMERO TOTALE VANI																									
														DATA RILEVAMENTO:											



REGIONE AUTONOMA DELLA SARDEGNA  
ASSESSORATO ENTI LOCALI FINANZE E URBANISTICA  
UFFICIO DEL PIANO - ASSETTO STORICO CULTURALE

**COMUNE DI VILLANOVAFORRU**  
Provincia del MEDIO CAMPIDANO

# SCHEDA DI RILEVAMENTO DELLE UNITA' EDILIZIE



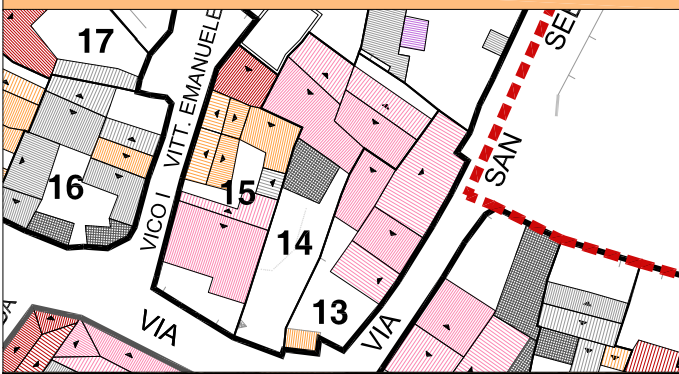
	manutenzione ordinaria		ristrutturazione edilizia
	manutenzione straordinaria		demolizione
	restauro conservativo		nuova costruzione

**ISOLATO N° 11**  
**UNITA' EDILIZIA N° 15**

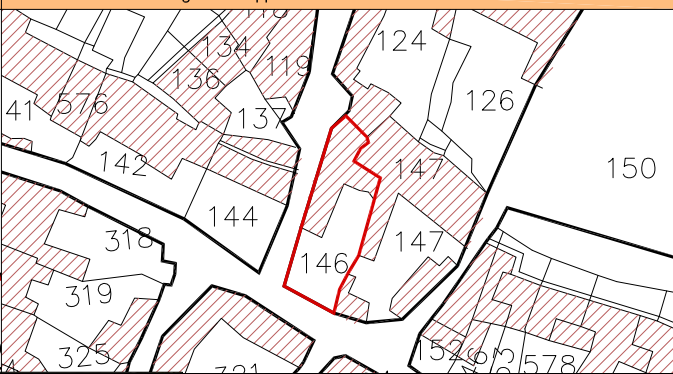


## RIFERIMENTO PLANIMETRICO

## Planimetria rilievo e volumi elementari



Planimetria catastale foglio VI mappale 146



## RILIEVO FOTOGRAFICO

**Foto 1**




### Foto 2



### Foto 3



### Foto 4



**Foto 5**

### Schema tipologico di riferimento

## INDIRIZZI E PRESCRIZIONI DI PIANIFICAZIONE

## Prescrizioni e vincoli

Intervento massimo ammesso	manutenzione ordinaria
Prescrizioni particolari	nessuna
Incremento volumetrico	nessuno
Incremento planimetrico	nessuno
Incremento altimetrico	nessuno
Vincoli	nessuno
Tipologia	Incongruente con le caratteristiche del tessuto storico

## Indirizzi

Materiali	
Tipologia murature	pietre locali, poroton
Tipologia coperture	coppi sardi
Colori facciata	colori da cartella
Infissi	legno, alluminio con colori da cartella
Elementi decorativi	nessuno
Elementi da preservare	nessuno

# SCHEDA DI RILEVAMENTO DELLE UNITA' EDILIZIE

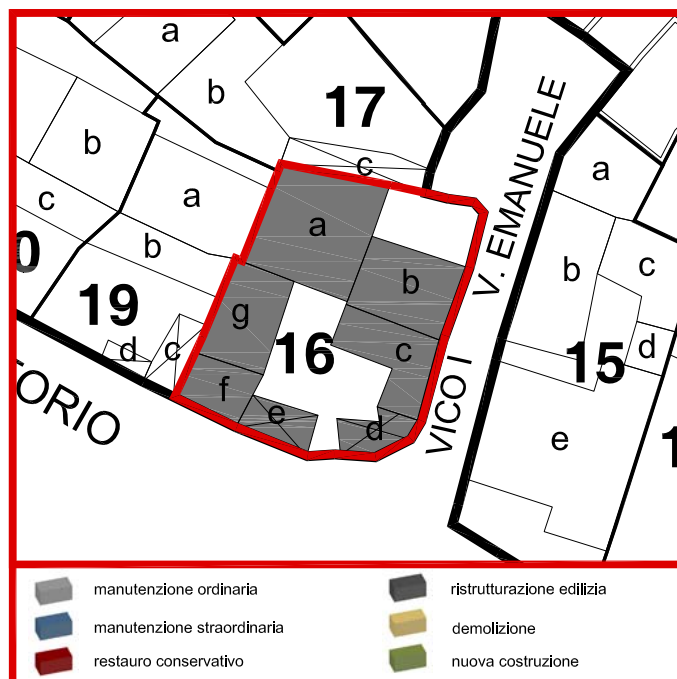
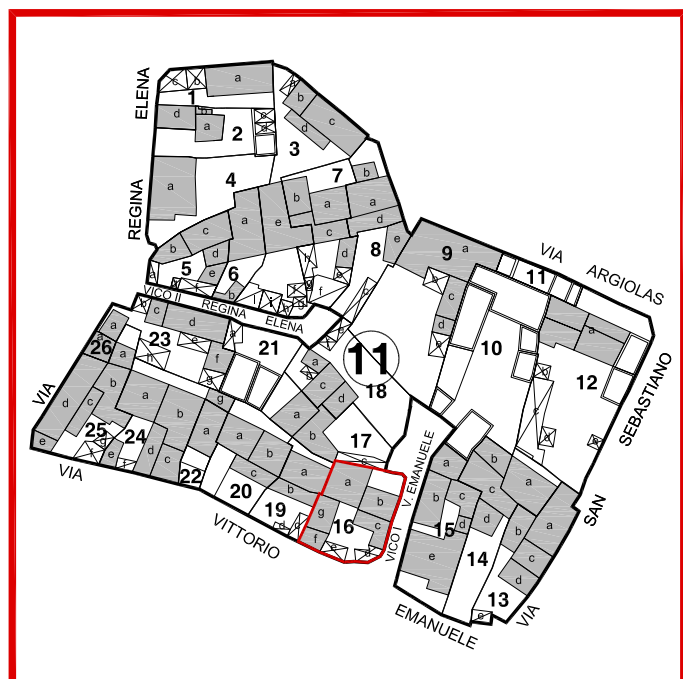
STRUTTURE - MATERIALI - UTILIZZO													STATO DI CONSERVAZIONE - Strutture -							
Volume elementare	a	b	c	d	e									rudere	scarso	mediocre	buono			
LIVELLO DI PIANO													fondazioni							
seminterrato																	X			
piano terra		X	X	X	X	X														
piano primo		X	X	X	X	X														
piano secondo						X														
piano terzo																				
piano sottotetto														STATO DI CONSERVAZIONE - Finiture -						
STRUTTURE VERTICALI - materiali -													paramenti							
pietre																	X			
mattoni																	X			
terra																	X			
blocchi cls		X	X	X	X	X								UMIDITA'						
altro														puntiforme						
STRUTTURE VERTICALI - finiture -													diffusa							
intonaco		X	X	X	X	X								INTERVENTI SUBITI						
pietra a vista														restauro						
rivestimento														consolidamento						
non finito														ampliamento						
STRUTTURE ORIZZONTALI													sopraelevazione							
legno														demolizione e ricostruzione						
ferro														GIUDIZIO COMPLESSIVO						
latero-cemento		X	X	X	X	X								scarso						
controsoffitto														mediocre						
altro														buono						
TIPOLOGIA COPERTURE													non rilevato							
falda unica		X		X	X									DATI URBANISTICI						
doppia falda			X		X									Superficie del lotto						
padiglione														mq						
tetto piano														mq						
altro														185.91						
COPERTURE - manto -													Larghezza fronte strada							
coppì sardi			X	X										ml						
marsigliesi						X								ml						
portoghesi		X												Altezza fronte strada						
eternit					X									mc						
pannelli														mq						
altro														54.54						
INFISSI - materiali -													Indice di fabbricazione							
legno		X	X	X	X	X								mc/mq						
metallo														4.07						
materiali plastici														Rapporto di copertura						
ALTEZZA VANI													%							
adeguata		X	X	X	X	X								77						
non adeguata														DATI CATASTALI						
ILLUMINAZIONE E AREAZIONE													Foglio							
buona		X	X	X	X	X								6						
sufficiente														Mappale						
scarsa														146						
nessuna														Data primo impianto						
DESTINAZIONE D'USO													dopo il 1945							
abitazioni		X	X	X	X	X								NOTE						
botteghe																				
negozi																				
uffici																				
scuole																				
altro																				
PROPRIETA'																				
pubblica																				
privata		X	X	X	X	X														
ecclesiastica																				
UTILIZZO																				
abitato		X	X	X	X	X														
abitato saltuariamente																				
disabitato																				
NUMERO TOTALE VANI													DATA RILEVAMENTO:							
														Pag 2/2						



REGIONE AUTONOMA DELLA SARDEGNA  
ASSESSORATO ENTI LOCALI FINANZE E URBANISTICA  
UFFICIO DEL PIANO - ASSETTO STORICO CULTURALE

**COMUNE DI VILLANOVAFORRU**  
Provincia del MEDIO CAMPIDANO

# SCHEDA DI RILEVAMENTO DELLE UNITA' EDILIZIE

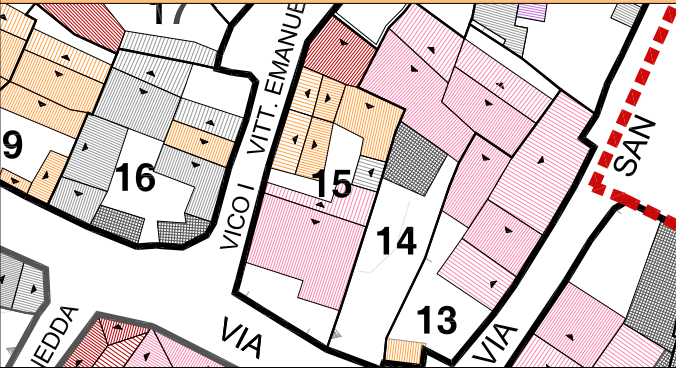


**ISOLATO N° 11**  
**UNITA' EDILIZIA N° 16**

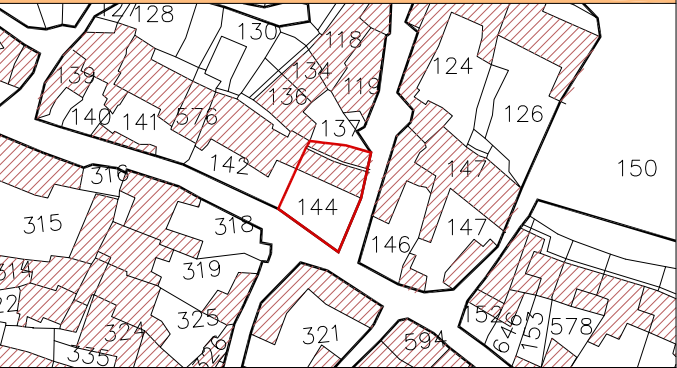


RIFERIMENTO PLANIMETRICO

Planimetria rilievo e volumi elementari



Planimetria catastale foglio VI mappale 144



RILIEVO FOTOGRAFICO

Foto 1



Foto 2



Foto 3



Foto 4




Foto 5

Schema tipologico di riferimento

INDIRIZZI E PRESCRIZIONI DI PIANIFICAZIONE

Prescrizioni e vincoli

Intervento massimo ammesso	ristrutturazione edilizia e manutenzione ordinaria
Prescrizioni particolari	nessuna
Incremento volumetrico	nessuno
Incremento planimetrico	nessuno
Incremento altimetrico	nessuno
Vincoli	nessuno
Tipologia	Incongruente con le caratteristiche del tessuto storico

Indirizzi

Materiali	
Tipologia murature	pietre locali, poroton
Tipologia coperture	coppi sardi
Colori facciata	colori da cartella
Infissi	legno, alluminio con colori da cartella
Elementi decorativi	nessuno
Elementi da preservare	nessuno



# SCHEDA DI RILEVAMENTO DELLE UNITA' EDILIZIE

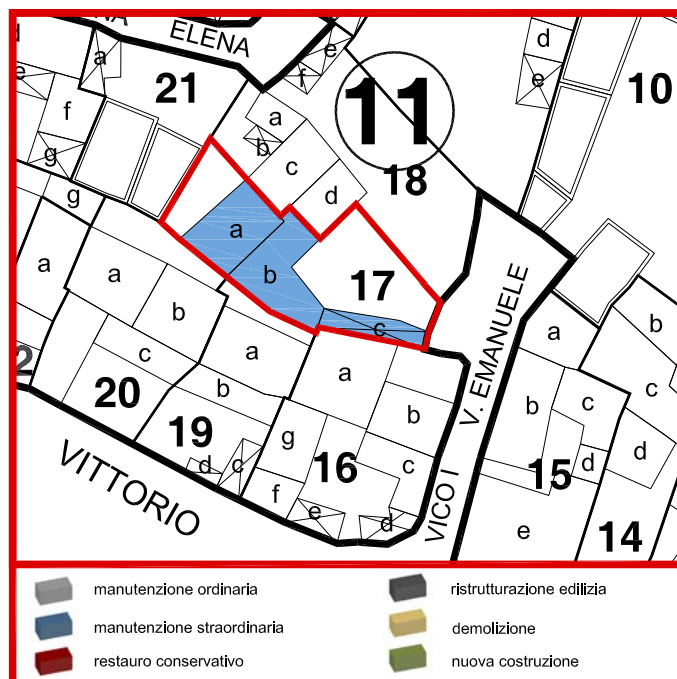
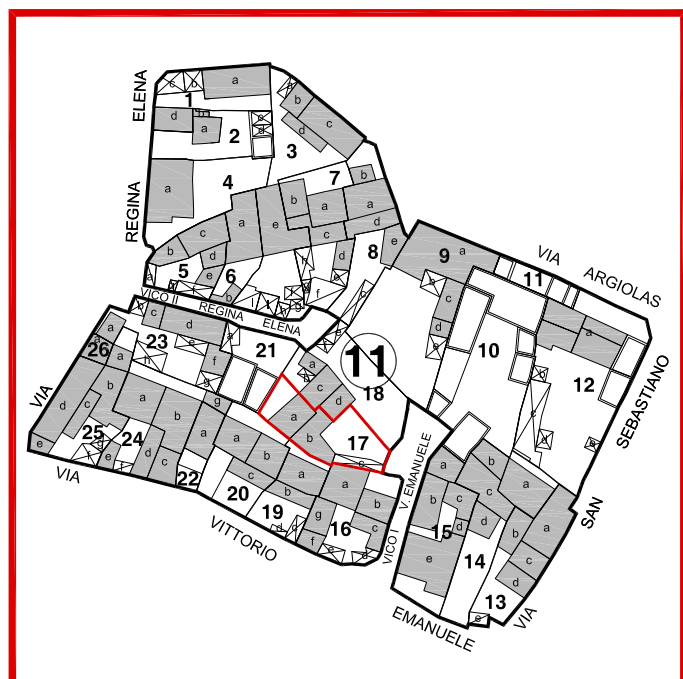
STRUTTURE - MATERIALI - UTILIZZO													STATO DI CONSERVAZIONE - Strutture -					
Volume elementare	a	b	c	d	e	f	g							rudere	scarso	mediocre	buono	
LIVELLO DI PIANO													fondazioni					
seminterrato																	X	
piano terra		X	X	X	X	X	X	X										
piano primo		X						X										
piano secondo																		
piano terzo																		
piano sottotetto			X	X			X							STATO DI CONSERVAZIONE - Finiture -				
STRUTTURE VERTICALI - materiali -													paramenti					
pietre			X	X	X	X								intonaci				
mattoni														Infilsi				
terra														manti copertura				
blocchi cls		X					X	X						UMIDITA'				
altro														puntiforme				
STRUTTURE VERTICALI - finiture -													diffusa					
Intonaco			X	X	X	X	X	X	X					INTERVENTI SUBITI				
pietra a vista														restauro				
rivestimento														consolidamento				
non finito														ampliamento				
STRUTTURE ORIZZONTALI													sopraelevazione					
legno			X	X	X									demolizione e ricostruzione				
ferro														GIUDIZIO COMPLESSIVO				
latero-cemento		X				X	X	X						scarso				
controsoffitto														mediocre				
altro														buono				
TIPOLOGIA COPERTURE													non rilevato					
falda unica				X			X	X						DATI URBANISTICI				
doppia falda		X	X											Superficie del lotto				
padiglione														mq				
tetto piano					X	X								mq				
altro														Superficie coperta				
COPERTURE - manto -													Larghezza fronte strada					
coppì sardi			X											ml				
marsigliesi														Altezza fronte strada				
portoghesi														ml				
eternit		X	X	X			X	X						Volume edificato				
pannelli														mc				
altro					X	X								mq				
INFISSI - materiali -													Superficie libera					
legno		X	X	X	X	X	X	X						mq				
metallo														Indice di fabbricazione				
materiali plastici														mc/mq				
ALTEZZA VANI													Rapporto di copertura					
adeguata		X	X	X	X	X	X	X						%				
non adeguata														71				
ILLUMINAZIONE E AREAZIONE													DATI CATASTALI					
buona														Foglio				
sufficiente		X	X	X	X	X	X	X						Mappale				
scarsa														Data primo Impianto				
nessuna														dopo il 1945				
DESTINAZIONE D'USO													NOTE					
abitazioni		X	X	X	X	X	X	X										
botteghe																		
negozi																		
uffici																		
scuole																		
altro																		
PROPRIETA'																		
pubblica																		
privata		X	X	X	X	X	X	X										
ecclesiastica																		
UTILIZZO																		
abitato																		
abitato saltuariamente																		
disabitato		X	X	X	X	X	X	X										
NUMERO TOTALE VANI													DATA RILEVAMENTO:					
														Pag 2/2				



REGIONE AUTONOMA DELLA SARDEGNA  
ASSESSORATO ENTI LOCALI FINANZE E URBANISTICA  
UFFICIO DEL PIANO - ASSETTO STORICO CULTURALE

**COMUNE DI VILLANOVAFORRU**  
Provincia del MEDIO CAMPIDANO

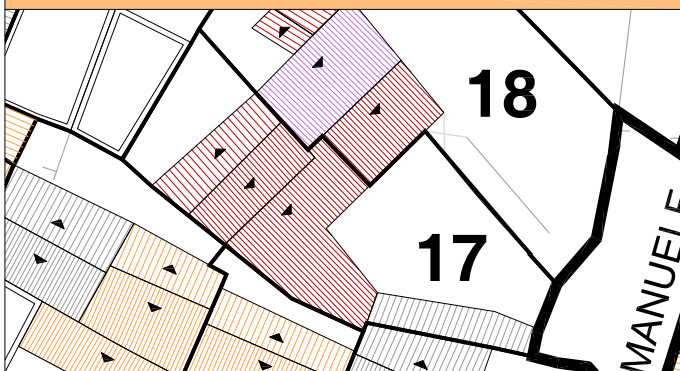
# SCHEDA DI RILEVAMENTO DELLE UNITA' EDILIZIE



**ISOLATO N° 11**  
**UNITA' EDILIZIA N° 17**

**RIFERIMENTO PLANIMETRICO**

Planimetria rilievo e volumi elementari



Planimetria catastale foglio VI mappali 136 - 137 parziale

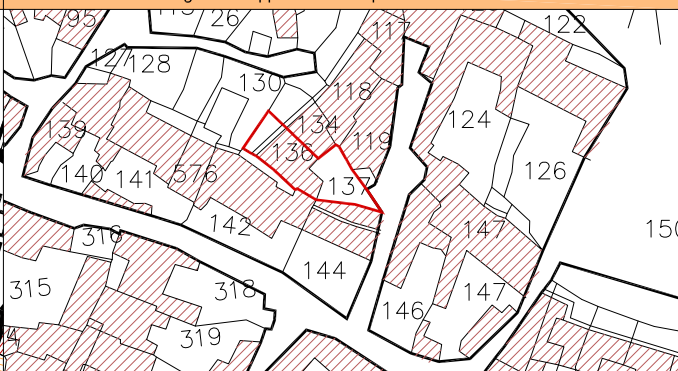
**RILIEVO FOTOGRAFICO**

Foto 1



Foto 2



Foto 3

Foto 4

Foto 5

Schema tipologico di riferimento

**INDIRIZZI E PRESCRIZIONI DI PIANIFICAZIONE****Prescrizioni e vincoli**

Intervento massimo ammesso	manutenzione straordinaria
Prescrizioni particolari	nessuna
Incremento volumetrico	nessuno
Incremento planimetrico	nessuno
Incremento altimetrico	nessuno
Vincoli	nessuno
Tipologia	bicellula con sviluppo in larghezza su due livelli e loggiato

**Indirizzi**

Materiali	
Tipologia murature	pietre locali, poroton
Tipologia coperture	coppi sardi
Colori facciata	colori da cartella
Infissi	legno, alluminio con colori da cartella
Elementi decorativi	nessuno
Elementi da preservare	nessuno

# SCHEDA DI RILEVAMENTO DELLE UNITA' EDILIZIE

STRUTTURE - MATERIALI - UTILIZZO													STATO DI CONSERVAZIONE - Strutture -							
Volume elementare	a	b	c											rudere	scarso	mediocre	buono			
LIVELLO DI PIANO													fondazioni							
seminterrato																	X			
piano terra	X	X	X																	
piano primo																				
piano secondo																				
piano terzo																				
piano sottotetto	X													STATO DI CONSERVAZIONE - Finiture -						
STRUTTURE VERTICALI - materiali -													paramenti							
pietre	X	X	X														X			
mattoni																	X			
terra														UMIDITA'						
blocchi cls														puntiforme						
altro														diffusa						
STRUTTURE VERTICALI - finiture -													INTERVENTI SUBITI							
intonaco	X	X	X											restauro						
pietra a vista														consolidamento						
rivestimento														ampliamento						
non finito														sopraelevazione						
STRUTTURE ORIZZONTALI													demolizione e ricostruzione							
legno	X	X	X											GIUDIZIO COMPLESSIVO						
ferro														scarso						
latero-cemento														mediocre						
controsoffitto														buono			X			
altro														non rilevato						
TIPOLOGIA COPERTURE													DATI URBANISTICI							
falda unica		X	X											Superficie del lotto	mq		176.99			
doppia falda	X													Superficie coperta	mq		87.90			
padiglione														Larghezza fronte strada	ml		4.00			
tetto piano														Altezza fronte strada	ml		3.00			
altro														Volume edificato	mc		349.88			
COPERTURE - manto -													Superficie libera	mq		89.09				
coppi sardi			X											Indice di fabbricazione	mc/mq		1.98			
marsigliesi														Rapporto di copertura	%		50			
portoghesi	X	X												DATI CATASTALI						
eternit														Foglio			6			
pannelli														Mappale			136- 137 parziale			
altro														Data primo impianto			dopo il 1945			
INFISSI - materiali -													NOTE							
legno	X	X	X																	
metallo																				
materiali plastici																				
ALTEZZA VANI																				
adeguata	X	X	X																	
non adeguata																				
ILLUMINAZIONE E AREAZIONE																				
buona	X	X	X																	
sufficiente																				
scarsa																				
nessuna																				
DESTINAZIONE D'USO																				
abitazioni	X	X	X																	
botteghe																				
negozi																				
uffici																				
scuole																				
altro																				
PROPRIETA'																				
pubblica																				
privata	X	X	X																	
ecclesiastica																				
UTILIZZO																				
abitato	X	X	X																	
abitato saltuariamente																				
disabitato																				
NUMERO TOTALE VANI																				
													DATA RILEVAMENTO:							

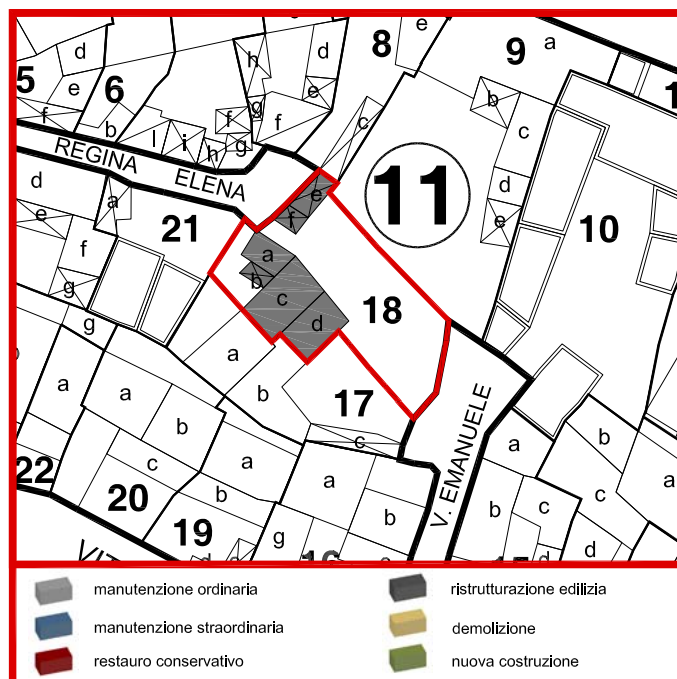
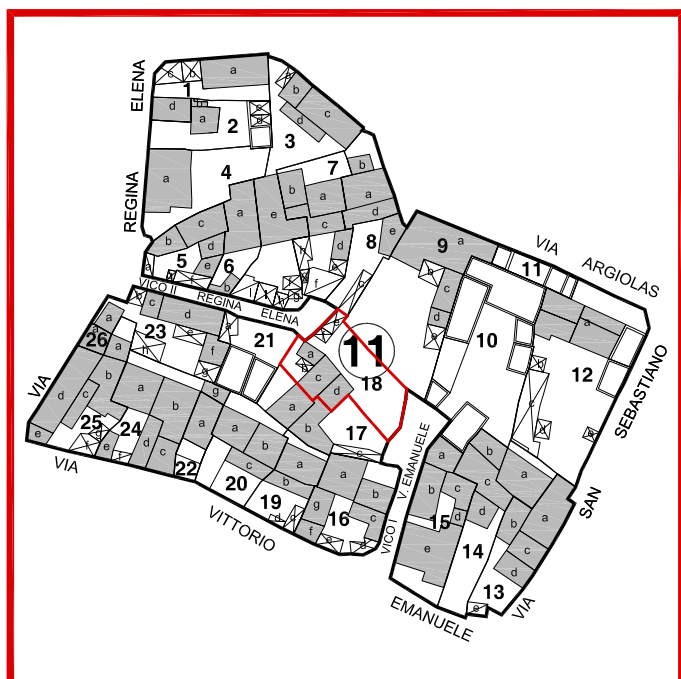




REGIONE AUTONOMA DELLA SARDEGNA  
ASSESSORATO ENTI LOCALI FINANZE E URBANISTICA  
UFFICIO DEL PIANO - ASSETTO STORICO CULTURALE

**COMUNE DI VILLANOVAFORRU**  
Provincia del MEDIO CAMPIDANO

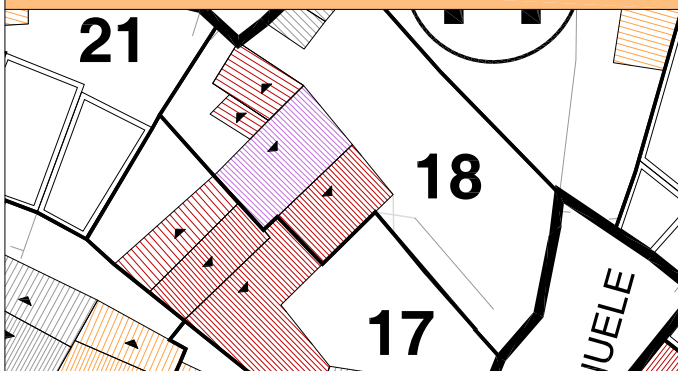
# SCHEDA DI RILEVAMENTO DELLE UNITA' EDILIZIE



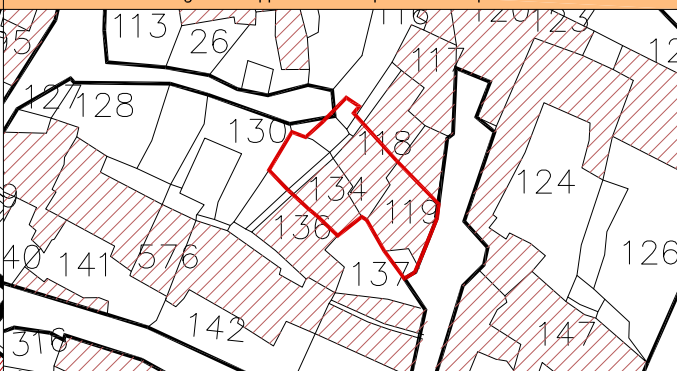
**ISOLATO N° 11**  
**UNITA' EDILIZIA N° 18**

## RIFERIMENTO PLANIMETRICO

Planimetria rilievo e volumi elementari



Planimetria catastale foglio VI mappali 134 - 118 parziale - 119 parziale



## RILIEVO FOTOGRAFICO

Foto 1



Foto 2



Foto 3




Foto 4






Foto 5



Schema tipologico di riferimento



## INDIRIZZI E PRESCRIZIONI DI PIANIFICAZIONE

### Prescrizioni e vincoli

Intervento massimo ammesso	ristrutturazione edilizia e manutenzione ordinaria
Prescrizioni particolari	nessuna
Incremento volumetrico	nessuno
Incremento planimetrico	nessuno
Incremento altimetrico	nessuno
Vincoli	nessuno
Tipologia	Monocellula con sviluppo su due livelli e loggiato antistante

### Indirizzi

Materiali	
Tipologia murature	pietre locali, poroton
Tipologia coperture	coppi sardi
Colori facciata	colori da cartella
Infissi	legno, alluminio con colori da cartella
Elementi decorativi	nessuno
Elementi da preservare	nessuno

# SCHEDA DI RILEVAMENTO DELLE UNITA' EDILIZIE

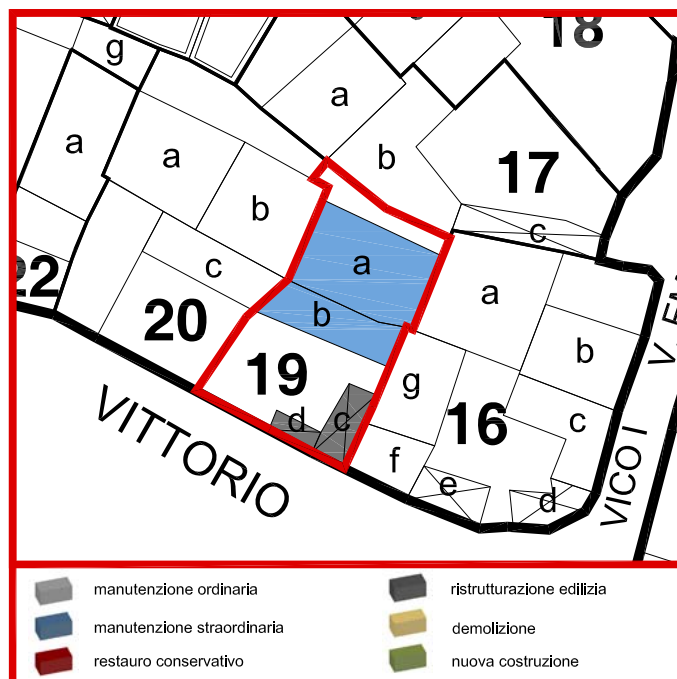
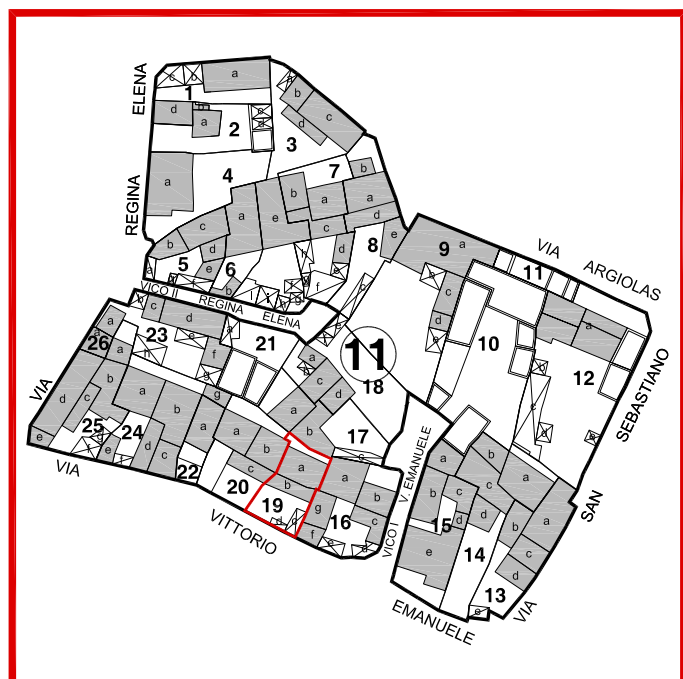
STRUTTURE - MATERIALI - UTILIZZO													STATO DI CONSERVAZIONE - Strutture -							
Volume elementare	a	b	c	d										rudere	scarso	mediocre	buono			
LIVELLO DI PIANO													fondazioni							
seminterrato																	X			
piano terra		X	X	X	X															
piano primo																				
piano secondo																				
piano terzo																	X			
piano sottotetto				X										STATO DI CONSERVAZIONE - Finiture -						
STRUTTURE VERTICALI - materiali -													paramenti							
pietre		X	X	X	X									intonaci						
mattoni														infissi						
terra														manti copertura						
blocchi cls														UMIDITA'						
altro														puntiforme						
STRUTTURE VERTICALI - finiture -													diffusa							
Intonaco													INTERVENTI SUBITI							
pietra a vista		X	X	X	X									restauro						
rivestimento														consolidamento						
non finito														ampliamento						
STRUTTURE ORIZZONTALI													sopraelevazione							
legno		X	X	X	X									demolizione e ricostruzione						
ferro														GIUDIZIO COMPLESSIVO						
latero-cemento														scarso						
controsoffitto														mediocre						
altro														buono						
TIPOLOGIA COPERTURE													non rilevato							
falda unica		X	X	X	X									DATI URBANISTICI						
doppia falda														Superficie del lotto		mq	236.71			
padiglione														Superficie coperta		mq	77.24			
tetto piano														Larghezza fronte strada		ml	1.65			
altro														Altezza fronte strada		ml				
COPERTURE - manto -													Volume edificato		mc	304.53				
coppì sardi														Superficie libera		mq	159.47			
marsigliesi														Indice di fabbricazione		mc/mq	1.29			
portoghesi		X	X		X									Rapporto di copertura		%	33			
eternit														DATI CATASTALI						
pannelli				X										Foglio		6				
altro														Mappale		134- 137 parziale				
INFISSI - materiali -													Data primo impianto		dopo II 1945					
legno		X	X	X	X									NOTE						
metallo																				
materiali plastici																				
ALTEZZA VANI																				
adeguata		X	X	X	X															
non adeguata																				
ILLUMINAZIONE E AREAZIONE																				
buona		X	X	X	X															
sufficiente																				
scarsa																				
nessuna																				
DESTINAZIONE D'USO																				
abitazioni		X	X	X	X															
botteghe																				
negozi																				
uffici																				
scuole																				
altro																				
PROPRIETA'																				
pubblica																				
privata		X	X	X	X															
ecclesiastica																				
UTILIZZO																				
abitato		X	X	X	X															
abitato saltuariamente																				
disabitato																				
NUMERO TOTALE VANI																				
													DATA RILEVAMENTO:							



REGIONE AUTONOMA DELLA SARDEGNA  
ASSESSORATO ENTI LOCALI FINANZE E URBANISTICA  
UFFICIO DEL PIANO - ASSETTO STORICO CULTURALE

**COMUNE DI VILLANOVAFORRU**  
Provincia del MEDIO CAMPIDANO

# SCHEDA DI RILEVAMENTO DELLE UNITA' EDILIZIE

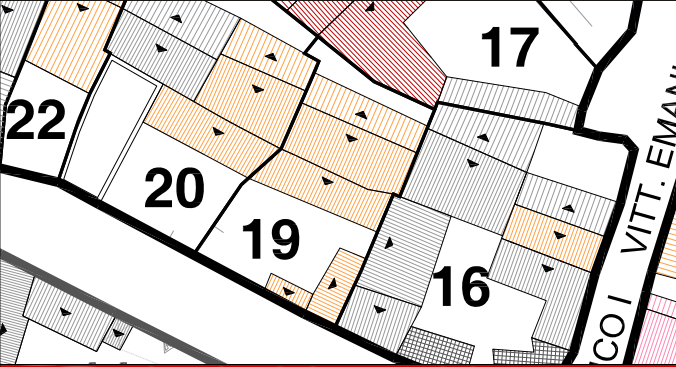


**ISOLATO N° 11**  
**UNITA' EDILIZIA N° 19**

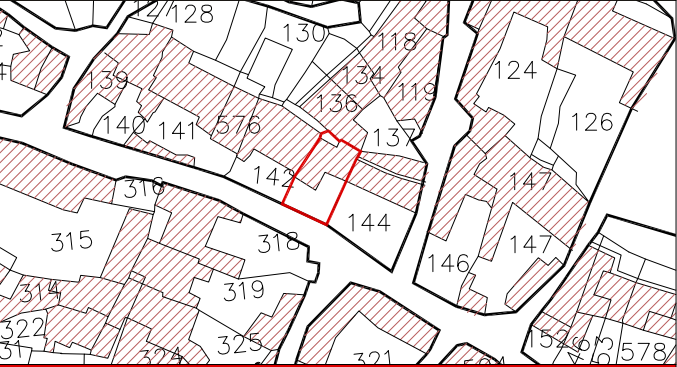


RIFERIMENTO PLANIMETRICO

Planimetria rilievo e volumi elementari



Planimetria catastale foglio VI mappale 142 parziale



RILIEVO FOTOGRAFICO

Foto 1



Foto 2




Foto 3



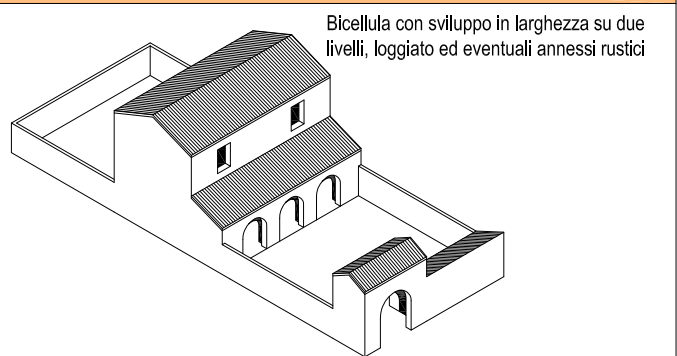
Foto 4



Foto 5



Schema tipologico di riferimento



INDIRIZZI E PRESCRIZIONI DI PIANIFICAZIONE

Prescrizioni e vincoli		Indirizzi	
Intervento massimo ammesso	manutenzione straordinaria e manutenzione ordinaria	Materiali	
Prescrizioni particolari	nessuna	Tipologia murature	pietre locali, poroton
Incremento volumetrico	nessuno	Tipologia coperture	coppi sardi
Incremento planimetrico	nessuno	Colori facciata	colori da cartella
Incremento altimetrico	nessuno	Infissi	legno, alluminio con colori da cartella
Vincoli	nessuno	Elementi decorativi	nessuno
Tipologia	Bicellula con sviluppo in larghezza su due livelli, e loggiato	Elementi da preservare	nessuno

SCHEDA DI RILEVAMENTO DELLE UNITA' EDILIZIE

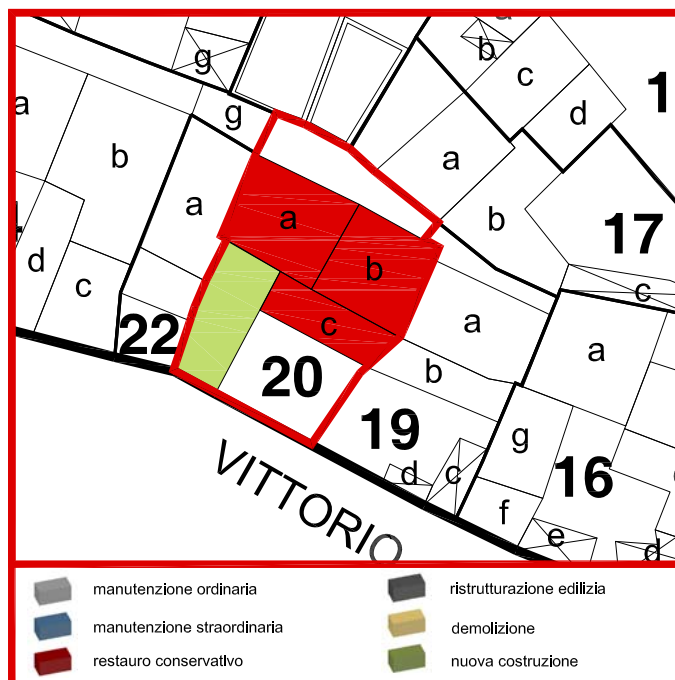
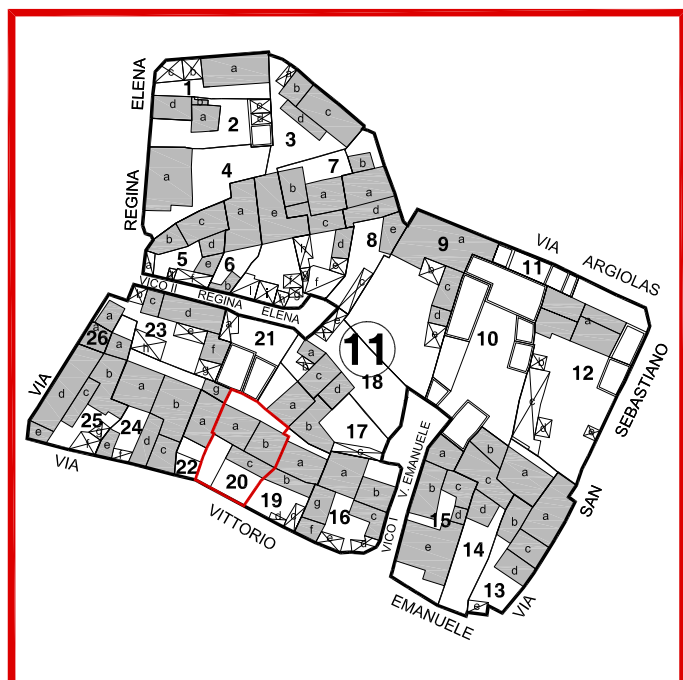
STRUTTURE - MATERIALI - UTILIZZO													STATO DI CONSERVAZIONE - Strutture -							
Volume elementare		a	b	c	d									rudere	scarso	mediocre	buono			
LIVELLO DI PIANO													fondazioni							
seminterrato														murature					X	
piano terra		X	X	X	X									solai e volte						
piano primo		X												scale e rampe						
piano secondo														copertura					X	
piano terzo														STATO DI CONSERVAZIONE - Finiture -						
piano sottotetto														paramenti						
STRUTTURE VERTICALI - materiali -													intonaci						X	
pietre		X	X	X	X									infissi					X	
mattoni														mant. copertura					X	
terra														UMIDITA'						
blocchi cls														puntiforme						
altro														diffusa						
STRUTTURE VERTICALI - finiture -													INTERVENTI SUBITI							
intonaco				X										restauro						
pietra a vista		X		X	X									consolidamento						
rivestimento														ampliamento						
non finito														sopraelevazione						
STRUTTURE ORIZZONTALI													demolizione e ricostruzione							
legno		X	X	X	X									GIUDIZIO COMPLESSIVO						
ferro														scarso						
latero-cemento														mediocre						
controsoffitto														buono					X	
altro														non rilevato						
TIPOLOGIA COPERTURE													DATI URBANISTICI							
falda unica			X	X	X									Superficie del lotto		mq	128.80			
doppia falda		X												Superficie coperta		mq	72.42			
padiglione														Larghezza fronte strada		ml	9.97			
tetto piano														Altezza fronte strada		ml				
altro														Volume edificato		mc	302.16			
COPERTURE - manto -													Superficie libera		mq	56.38				
coppi sardi		X	X	X	X									Indice di fabbricazione		mc/mq	2.35			
marsigliesi														Rapporto di copertura		%	56			
portoghesi														DATI CATASTALI						
eternit														Foglio		6				
pannelli														Mappale		142 parziale				
altro														Data primo impianto		prima del 1945				
INFISSI - materiali -													NOTE							
legno		X	X	X	X															
metallo																				
materiali plastici																				
ALTEZZA VANI																				
adeguata		X	X	X	X															
non adeguata																				
ILLUMINAZIONE E AREAZIONE																				
buona																				
sufficiente		X	X	X	X															
scarsa																				
nessuna																				
DESTINAZIONE D'USO																				
abitazioni		X	X	X	X															
botteghe																				
negozi																				
uffici																				
scuole																				
altro																				
PROPRIETA'																				
pubblica																				
privata		X	X	X	X															
ecclesiastica																				
UTILIZZO																				
abitato																				
abitato saltuariamente																				
disabitato		X	X	X	X															
NUMERO TOTALE VANI																				
													DATA RILEVAMENTO:							



REGIONE AUTONOMA DELLA SARDEGNA  
ASSESSORATO ENTI LOCALI FINANZE E URBANISTICA  
UFFICIO DEL PIANO - ASSETTO STORICO CULTURALE

**COMUNE DI VILLANOVAFORRU**  
Provincia del MEDIO CAMPIDANO

# SCHEDA DI RILEVAMENTO DELLE UNITA' EDILIZIE

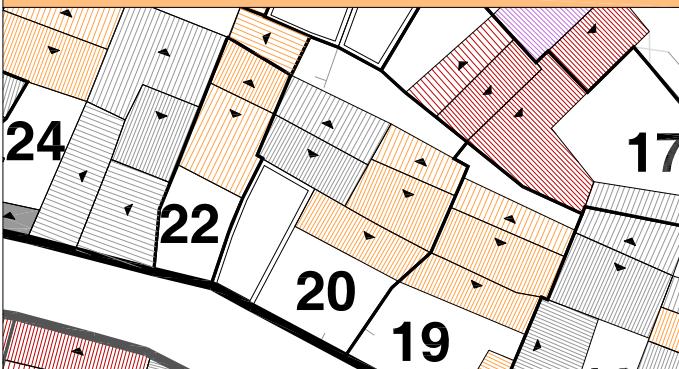


**ISOLATO N° 11**  
**UNITA' EDILIZIA N° 20**

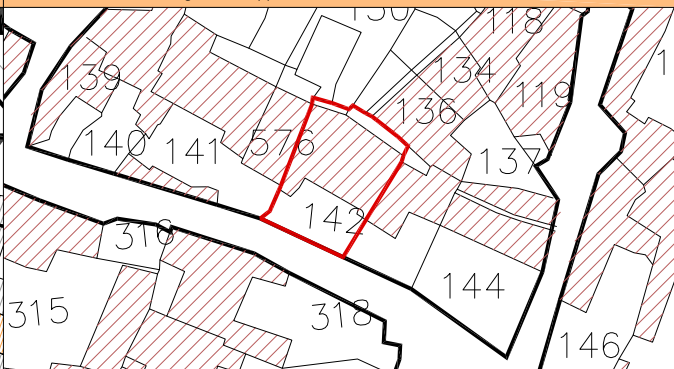


## RIFERIMENTO PLANIMETRICO

Planimetria rilievo e volumi elementari



Planimetria catastale foglio VI mappale 142



## RILIEVO FOTOGRAFICO

Foto 1



Foto 2



Foto 3




Foto 4



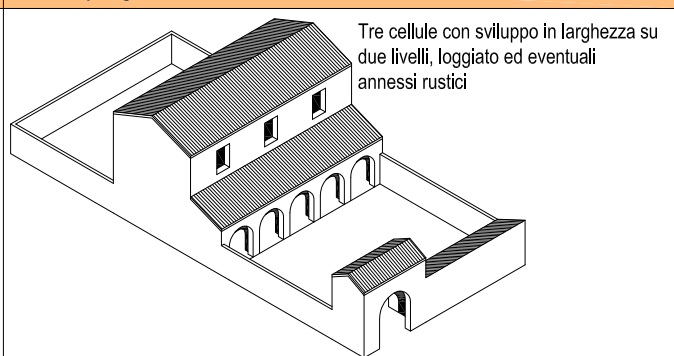


Foto 5



Schema tipologico di riferimento



## INDIRIZZI E PRESCRIZIONI DI PIANIFICAZIONE

### Prescrizioni e vincoli

Intervento massimo ammesso	ristrutturazione edilizia e nuova costruzione
Prescrizioni particolari	nessuna
Incremento volumetrico	nessuno
Incremento planimetrico	nessuno
Incremento altimetrico	nessuno
Vincoli	nessuno
Tipologia	Tricellula con sviluppo in larghezza su due livelli e loggiato

### Indirizzi

Materiali	
Tipologia murature	pietre locali, poroton
Tipologia coperture	coppi sardi
Colori facciata	colori da cartella
Infissi	legno, alluminio con colori da cartella
Elementi decorativi	nessuno
Elementi da preservare	nessuno



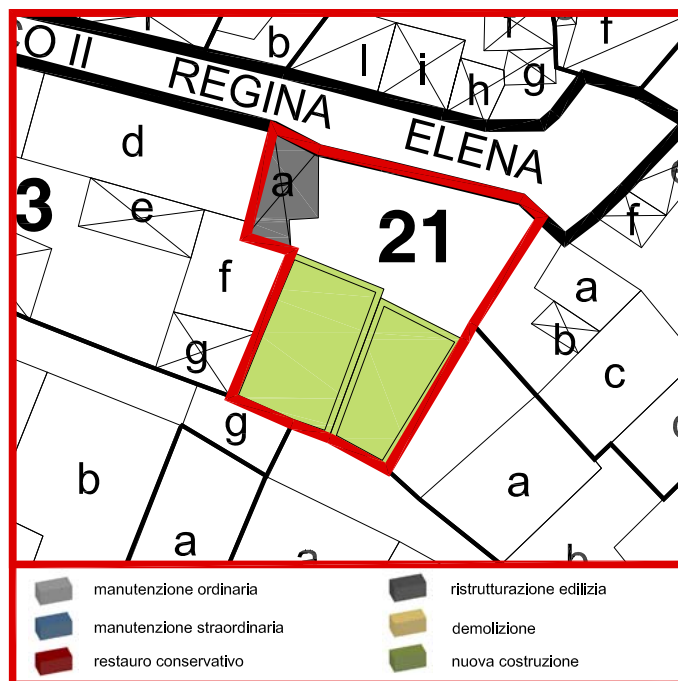
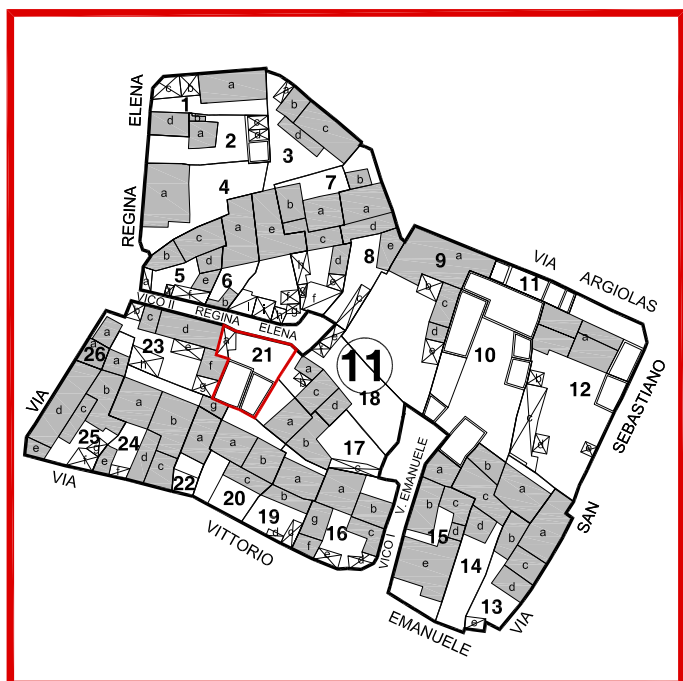
DATA RILEVAMENTO:









REGIONE AUTONOMA DELLA SARDEGNA  
ASSESSORATO ENTI LOCALI FINANZE E URBANISTICA  
UFFICIO DEL PIANO - ASSETTO STORICO CULTURALE

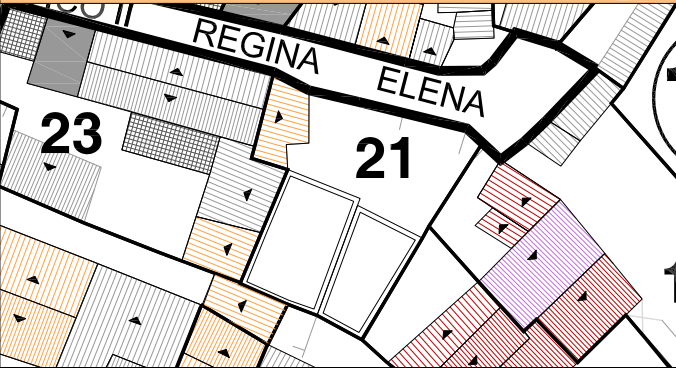
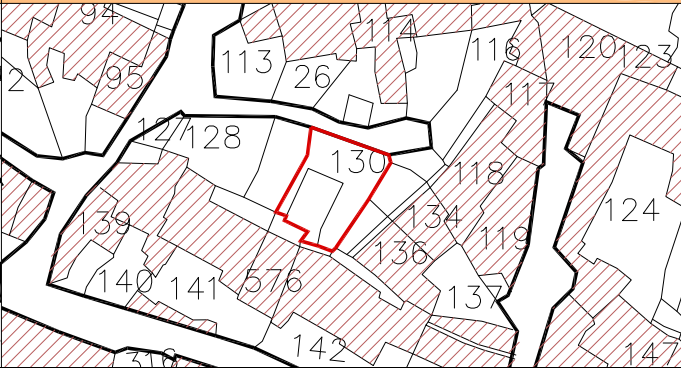






**COMUNE DI VILLANOVAFORRU**  
Provincia del MEDIO CAMPIDANO

# SCHEDA DI RILEVAMENTO DELLE UNITA' EDILIZIE



	manutenzione ordinaria		ristrutturazione edilizia
	manutenzione straordinaria		demolizione
	restauro conservativo		nuova costruzione

**ISOLATO N° 11**  
**UNITA' EDILIZIA N° 21**

RIFERIMENTO PLANIMETRICO			
Planimetria rilievo e volumi elementari		Planimetria catastale foglio VI mappale 130	
			
RILIEVO FOTOGRAFICO			
Foto 1		Foto 2	
			
Foto 3		Foto 4	
			
Foto 5		Schema tipologico di riferimento	
			
INDIRIZZI E PRESCRIZIONI DI PIANIFICAZIONE			
Prescrizioni e vincoli		Indirizzi	
Intervento massimo ammesso	ristrutturazione edilizia e nuova costruzione	Materiali	
Prescrizioni particolari	nessuna	Tipologia murature	pietre locali, poroton
Incremento volumetrico	nessuno	Tipologia coperture	coppi sardi
Incremento planimetrico	nessuno	Colori facciata	colori da cartella
Incremento altimetrico	nessuno	Infissi	legno, alluminio con colori da cartella
Vincoli	nessuno	Elementi decorativi	nessuno
Tipologia	edificio allo stato di rudere	Elementi da preservare	nessuno

DATA RILEVAMENTO:

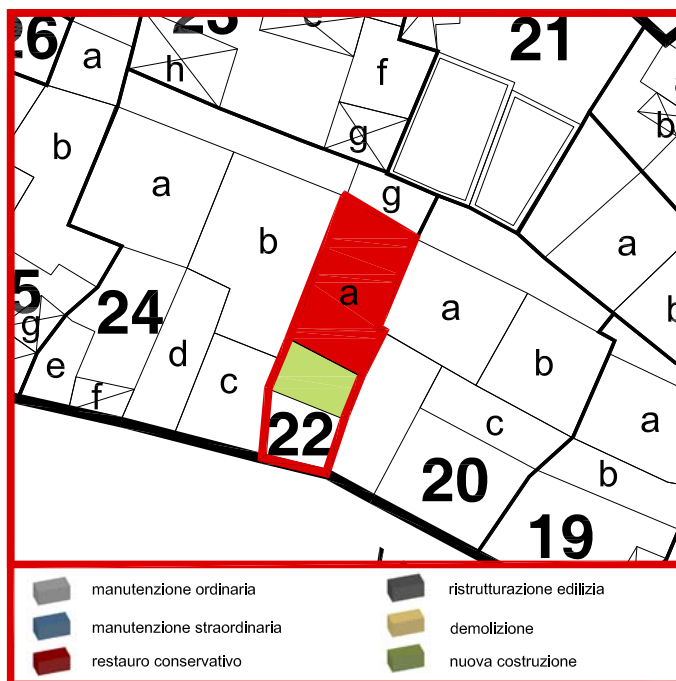




REGIONE AUTONOMA DELLA SARDEGNA  
ASSESSORATO ENTI LOCALI FINANZE E URBANISTICA  
UFFICIO DEL PIANO - ASSETTO STORICO CULTURALE

**COMUNE DI VILLANOVAFORRU**  
Provincia del MEDIO CAMPIDANO

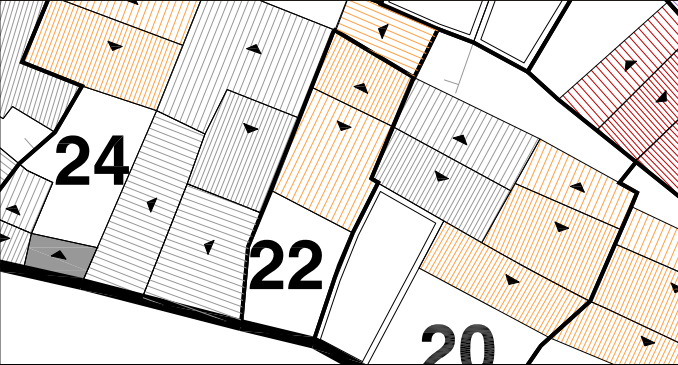
# SCHEDA DI RILEVAMENTO DELLE UNITA' EDILIZIE



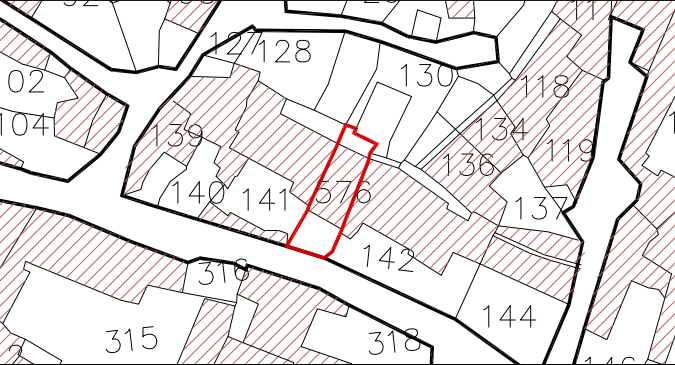
**ISOLATO N° 11**  
**UNITA' EDILIZIA N° 22**

RIFERIMENTO PLANIMETRICO

Planimetria rilievo e volumi elementari



Planimetria catastale foglio VI mappale 576



RILIEVO FOTOGRAFICO

Foto 1



Foto 2



Foto 3



Foto 4


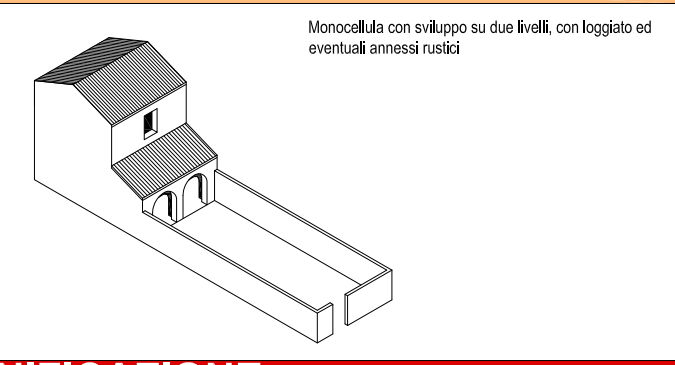


Foto 5



Schema tipologico di riferimento



INDIRIZZI E PRESCRIZIONI DI PIANIFICAZIONE

Prescrizioni e vincoli

Intervento massimo ammesso	ristrutturazione edilizia
Prescrizioni particolari	nessuna
Incremento volumetrico	nessuno
Incremento planimetrico	nessuno
Incremento altimetrico	nessuno
Vincoli	nessuno
Tipologia	Monocellula con sviluppo su due livelli, con loggiato

Indirizzi

Materiali	
Tipologia murature	pietre locali, poroton
Tipologia coperture	coppi sardi
Colori facciata	colori da cartella
Infissi	legno, alluminio con colori da cartella
Elementi decorativi	nessuno
Elementi da preservare	nessuno

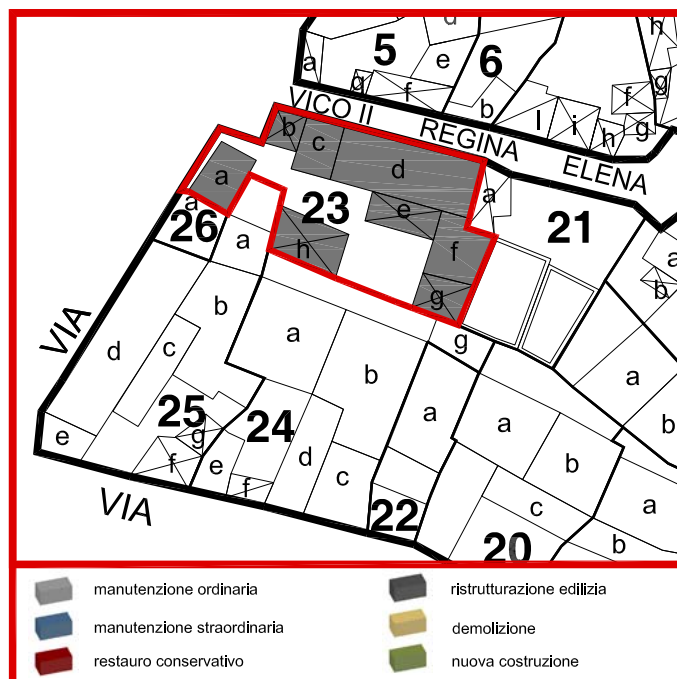
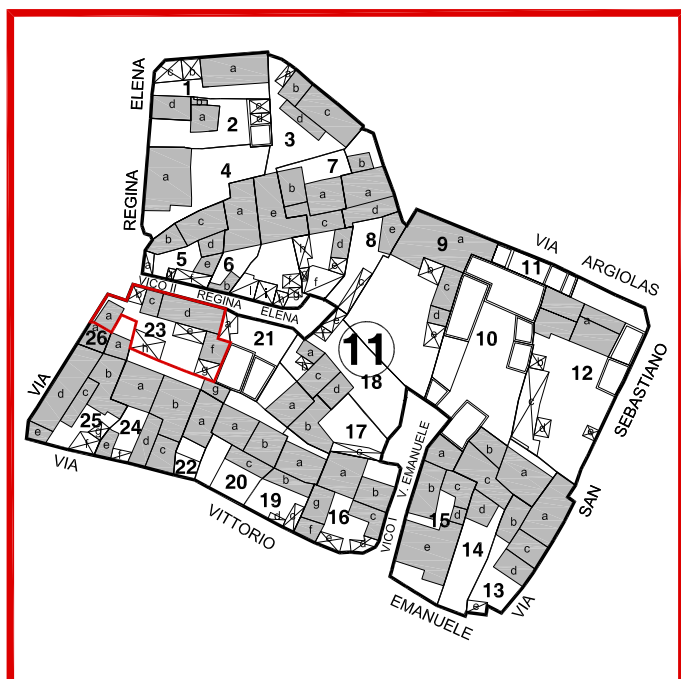
DATA RILEVAMENTO:



REGIONE AUTONOMA DELLA SARDEGNA  
ASSESSORATO ENTI LOCALI FINANZE E URBANISTICA  
UFFICIO DEL PIANO - ASSETTO STORICO CULTURALE

**COMUNE DI VILLANOVAFORRU**  
Provincia del MEDIO CAMPIDANO

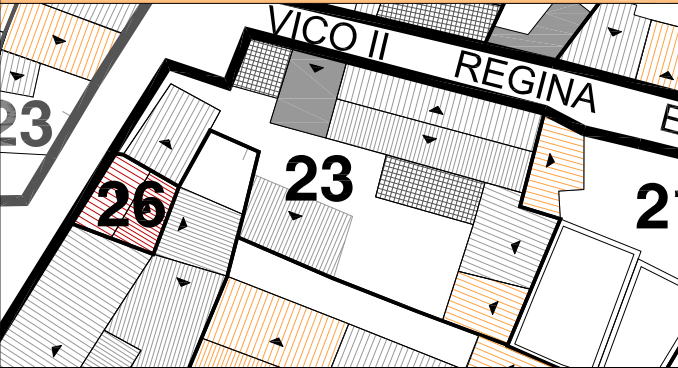
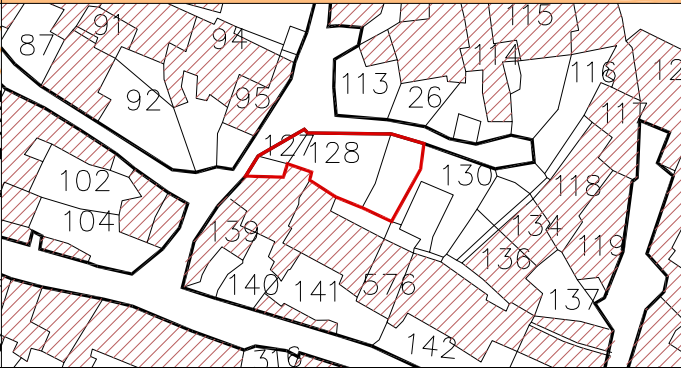



# SCHEDA DI RILEVAMENTO DELLE UNITA' EDILIZIE



	manutenzione ordinaria		ristrutturazione edilizia
	manutenzione straordinaria		demolizione
	restauro conservativo		nuova costruzione

**ISOLATO N° 11**  
**UNITA' EDILIZIA N° 23**



RIFERIMENTO PLANIMETRICO			
Planimetria rilievo e volumi elementari		Planimetria catastale foglio VI mappali 127 - 128	
			
RILIEVO FOTOGRAFICO			
Foto 1		Foto 2	
			
Foto 3		Foto 4	
			
Foto 5		Schema tipologico di riferimento	
INDIRIZZI E PRESCRIZIONI DI PIANIFICAZIONE			
Prescrizioni e vincoli		Indirizzi	
Intervento massimo ammesso	manutenzione ordinaria e ristrutturazione edilizia	Materiali	
Prescrizioni particolari	nessuna	Tipologia murature	pietre locali, poroton
Incremento volumetrico	nessuno	Tipologia coperture	coppi sardi
Incremento planimetrico	nessuno	Colori facciata	colori da cartella
Incremento altimetrico	nessuno	Infissi	legno, alluminio con colori da cartella
Vincoli	nessuno	Elementi decorativi	nessuno
Tipologia	tipologia incongruente con i caratteri del tessuto storico	Elementi da preservare	nessuno

# SCHEDA DI RILEVAMENTO DELLE UNITA' EDILIZIE

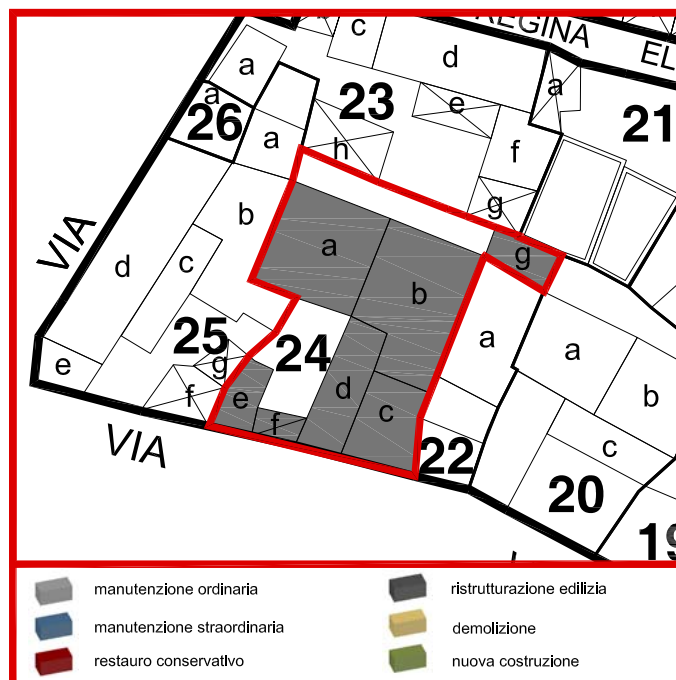
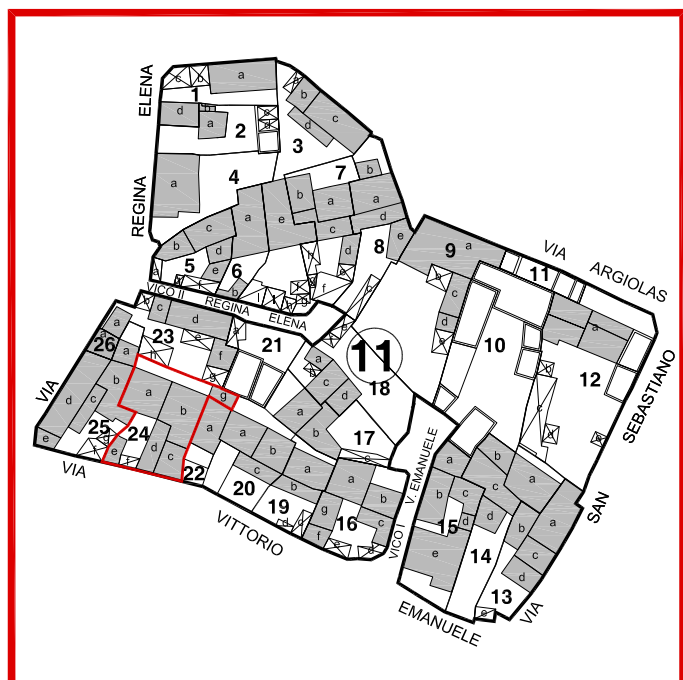
STRUTTURE - MATERIALI - UTILIZZO														STATO DI CONSERVAZIONE - Strutture -			
Volume elementare	a	b	c	d	e	f	g	h						rudere	scarso	mediocre	buono
LIVELLO DI PIANO														fondazioni			
seminterrato																	
piano terra		X	X	X	X	X	X	X	X							X	
piano primo					X												
piano secondo																	
piano terzo																	
piano sottotetto														STATO DI CONSERVAZIONE - Finiture -			
STRUTTURE VERTICALI - materiali -														paramenti			
pietre				X	X	X	X	X	X								
mattoni																X	
terra																X	
blocchi cls		X	X											UMIDITA'			
altro														puntiforme			
STRUTTURE VERTICALI - finiture -														diffusa			
intonaco		X		X	X	X	X	X						INTERVENTI SUBITI			
pietra a vista									X					restauro			
rivestimento														consolidamento			
non finito			X											ampliamento			
STRUTTURE ORIZZONTALI														sopraelevazione			
legno		X	X	X	X		X	X	X					demolizione e ricostruzione			
ferro														GIUDIZIO COMPLESSIVO			
latero-cemento					X									scarso			
controsoffitto														mediocre			
altro														buono			
TIPOLOGIA COPERTURE														non rilevato			
falda unica		X		X			X	X	X					DATI URBANISTICI			
doppia falda					X									Superficie del lotto			
padiglione														mq			
tetto piano			X			X								mq			
altro														Larghezza fronte strada			
COPERTURE - manto -														ml			
coppì sardi				X				X						Altezza fronte strada			
marsigliesi														ml			
portoghesi														Volume edificato			
eternit		X			X		X		X					mc			
pannelli														mq			
altro			X			X								mq			
INFISSI - materiali -														Indice di fabbricazione			
legno		X	X	X	X	X	X	X	X					mc/mq			
metallo														Rapporto di copertura			
materiali plastici														%			
ALTEZZA VANI														6			
adeguata		X	X	X	X	X	X	X	X					Foglio			
non adeguata														Mappale			
ILLUMINAZIONE E AREAZIONE														127- 128			
buona		X	X	X	X	X	X	X	X					Data primo impianto			
sufficiente														dopo il 1945			
scarsa																	
nessuna																	
DESTINAZIONE D'USO																	
abitazioni		X	X	X	X	X	X	X	X								
botteghe																	
negozi																	
uffici																	
scuole																	
altro																	
PROPRIETA'																	
pubblica																	
privata		X	X	X	X	X	X	X	X								
ecclesiastica																	
UTILIZZO																	
abitato																	
abitato saltuariamente																	
disabitato		X	X	X	X	X	X	X	X								
NUMERO TOTALE VANI																	
														DATA RILEVAMENTO:			
														Pag 2/2			



REGIONE AUTONOMA DELLA SARDEGNA  
ASSESSORATO ENTI LOCALI FINANZE E URBANISTICA  
UFFICIO DEL PIANO - ASSETTO STORICO CULTURALE

**COMUNE DI VILLANOVAFORRU**  
Provincia del MEDIO CAMPIDANO

# SCHEDA DI RILEVAMENTO DELLE UNITA' EDILIZIE



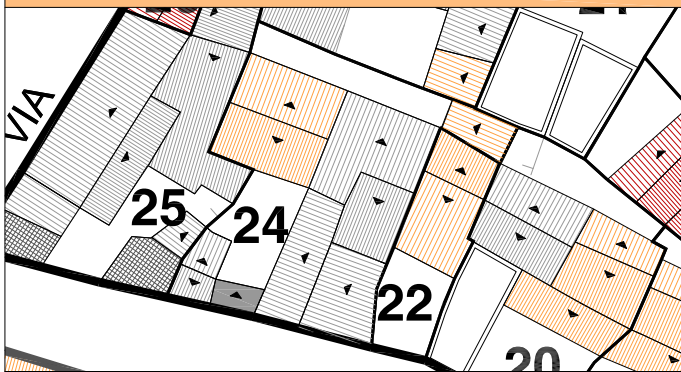
	manutenzione ordinaria		ristrutturazione edilizia
	manutenzione straordinaria		demolizione
	restauro conservativo		nuova costruzione

**ISOLATO N° 11**  
**UNITA' EDILIZIA N° 24**

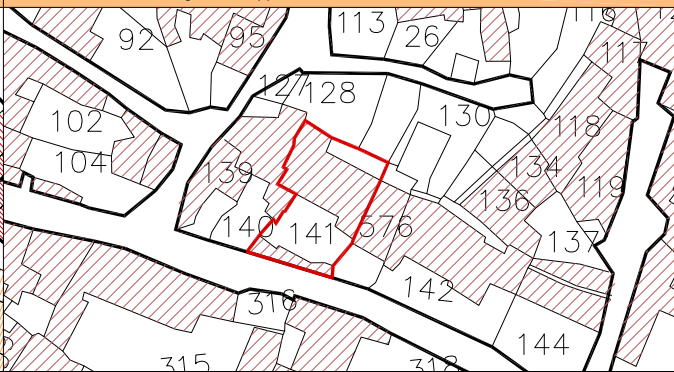


## RIFERIMENTO PLANIMETRICO

Planimetria rilievo e volumi elementari



Planimetria catastale foglio VI mappale 141



## RILIEVO FOTOGRAFICO

Foto 1



Foto 2



Foto 3



Foto 4






Foto 5



Schema tipologico di riferimento



## INDIRIZZI E PRESCRIZIONI DI PIANIFICAZIONE

### Prescrizioni e vincoli

Intervento massimo ammesso	ristrutturazione edilizia
Prescrizioni particolari	nessuna
Incremento volumetrico	nessuno
Incremento planimetrico	nessuno
Incremento altimetrico	nessuno
Vincoli	nessuno
Tipologia	tipologia incongruente con i caratteri del tessuto storico

### Indirizzi

Materiali	
Tipologia murature	pietre locali, poroton
Tipologia coperture	coppi sardi
Colori facciata	colori da cartella
Infissi	legno, alluminio con colori da cartella
Elementi decorativi	nessuno
Elementi da preservare	nessuno



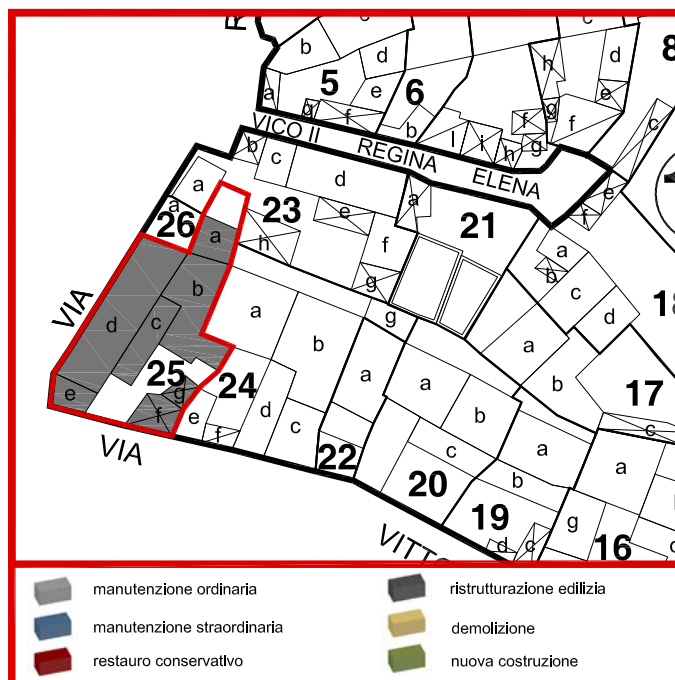
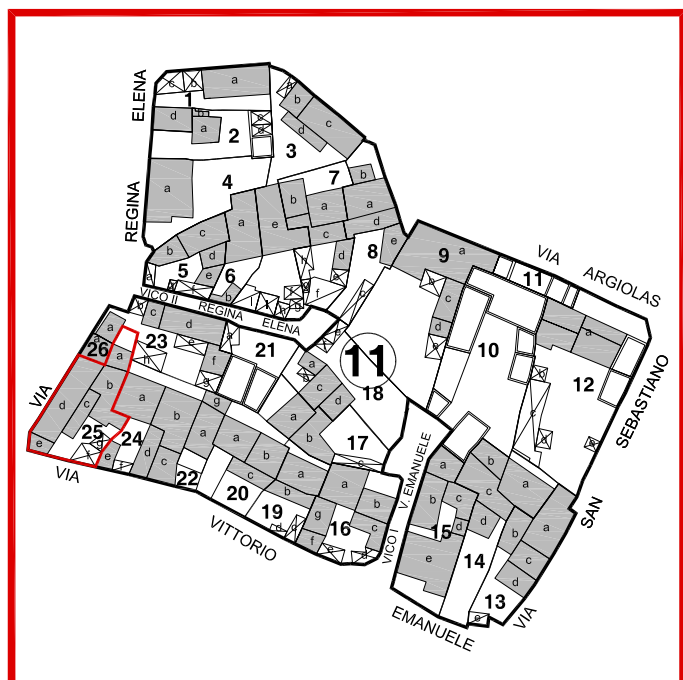
DATA RILEVAMENTO:



REGIONE AUTONOMA DELLA SARDEGNA  
ASSESSORATO ENTI LOCALI FINANZE E URBANISTICA  
UFFICIO DEL PIANO - ASSETTO STORICO CULTURALE

**COMUNE DI VILLANOVAFORRU**  
Provincia del MEDIO CAMPIDANO

# SCHEDA DI RILEVAMENTO DELLE UNITA' EDILIZIE



**ISOLATO N° 11**  
**UNITA' EDILIZIA N° 25**



DATA RILEVAMENTO:

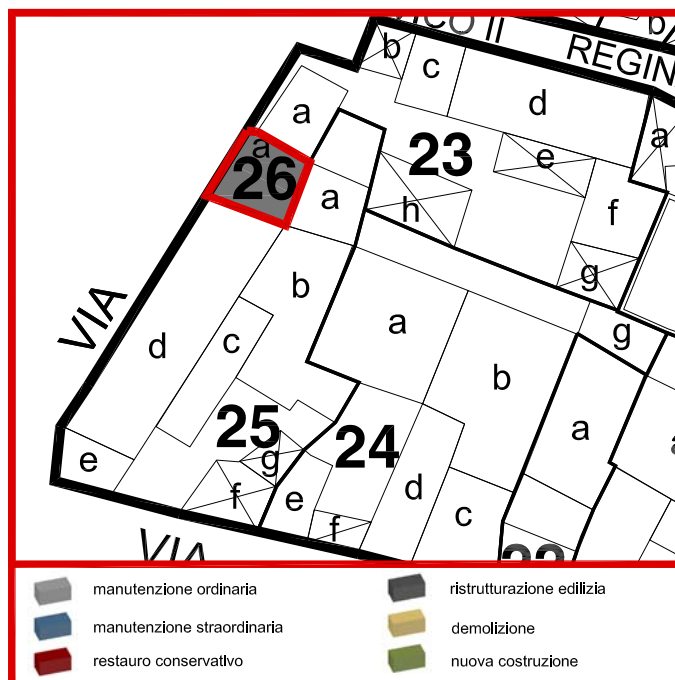




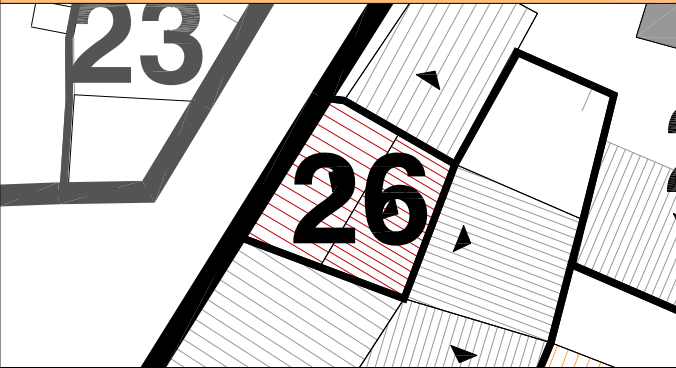
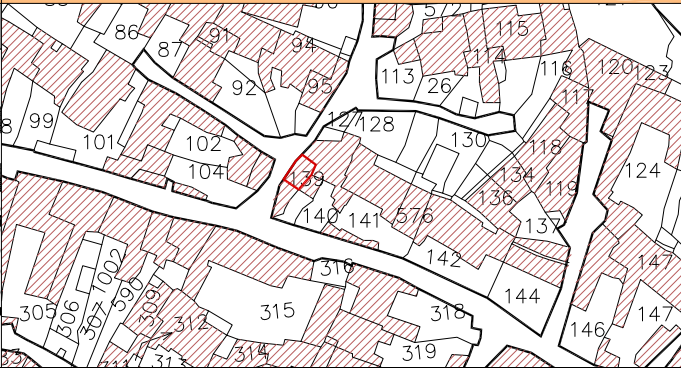

REGIONE AUTONOMA DELLA SARDEGNA  
ASSESSORATO ENTI LOCALI FINANZE E URBANISTICA  
UFFICIO DEL PIANO - ASSETTO STORICO CULTURALE

**COMUNE DI VILLANOVAFORRU**  
Provincia del MEDIO CAMPIDANO

# SCHEDA DI RILEVAMENTO DELLE UNITA' EDILIZIE



**ISOLATO N° 11**  
**UNITA' EDILIZIA N° 26**

RIFERIMENTO PLANIMETRICO			
Planimetria rilievo e volumi elementari		Planimetria catastale foglio VI mappali 139 parziale	
			
RILIEVO FOTOGRAFICO			
Foto 1		Foto 2	
			
Foto 3		Foto 4	
Foto 5		Schema tipologico di riferimento	
INDIRIZZI E PRESCRIZIONI DI PIANIFICAZIONE			
Prescrizioni e vincoli		Indirizzi	
Intervento massimo ammesso	ristrutturazione edilizia	Materiali	
Prescrizioni particolari	nessuna	Tipologia murature	pietre locali, poroton
Incremento volumetrico	nessuno	Tipologia coperture	coppi sardi
Incremento planimetrico	nessuno	Colori facciata	colori da cartella
Incremento altimetrico	nessuno	Infissi	legno, alluminio con colori da cartella
Vincoli	nessuno	Elementi decorativi	nessuno
Tipologia	monocellula su un livello	Elementi da preservare	nessuno

DATA RILEVAMENTO: