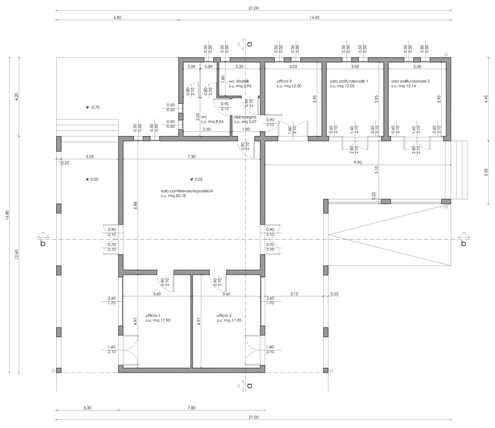

STATO DI PROGETTO_PIANTA QUOTATA - scala 1: 50

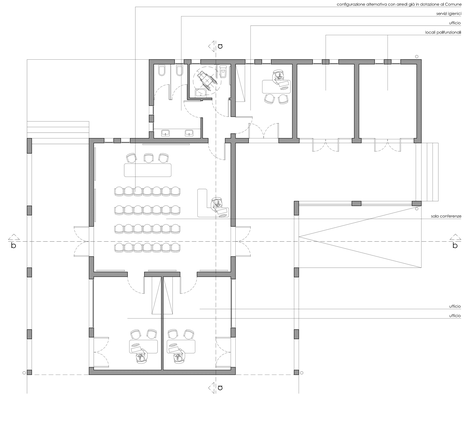

STATO DI PROGETTO_PIANTA ARREDATA SOLUZIONE 1 - scala 1: 50

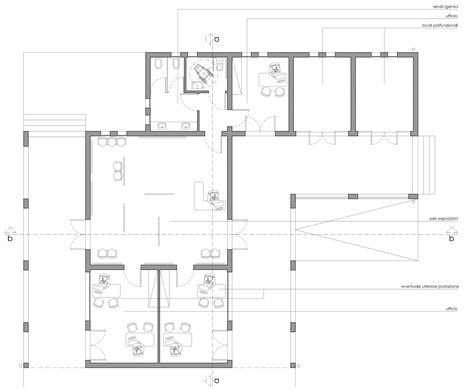

STATO DI PROGETTO_PIANTA ARREDATA SOLUZIONE 2 - scala 1: 50

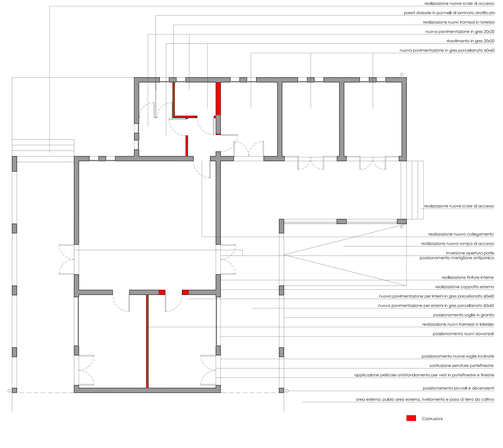

STATO DI PROGETTO_INDIVIDUAZIONE INTERVENTI - scala 1: 50

LEGENDA

1. copertura esistente
2. lanterna metallica
3. canale di gronda
4. rasante cementizio e finitura esterna
5. rete in filato di vetro
6. pannello isolante in polistirene espanso sinterizzato sp. cm 8
7. travetti per orizzontaggio
8. strato di regolarizzazione sp. mm 25 e adesivo rasante
9. muratura esistente
10. intonaco e finitura interna

STATO DI PROGETTO_DETTAGLIO 1: ATTACCO MURATURA-COPERTURA - scala 1: 20

LEGENDA

1. chiusura di base esistente
2. impermeabilizzazione
3. massetto di sabbia di cemento
4. mista di allettamento
5. pavimento in gres porcellanato sp. mm 11
6. battiscopa
7. muratura esistente

STATO DI PROGETTO_DETTAGLIO 2: ATTACCO MURATURA-TERRENO - scala 1: 20

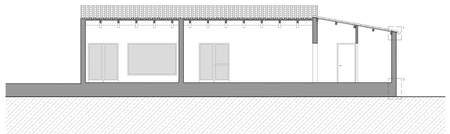

STATO DI PROGETTO_SEZIONE a-a - scala 1: 50

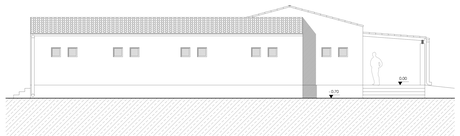

STATO DI PROGETTO_PROSPETTO SUD-OVEST - scala 1: 50

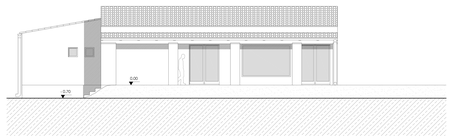

STATO DI PROGETTO_PROSPETTO SUD-EST - scala 1: 50

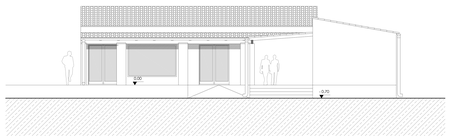

STATO DI PROGETTO_PROSPETTO NORD-OVEST - scala 1: 50

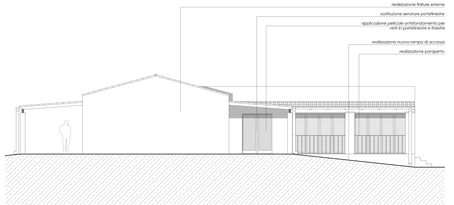

STATO DI PROGETTO_PROSPETTO NORD-EST - scala 1: 50

STATO DI PROGETTO_SEZIONE b-b - scala 1: 50

COMUNE DI

SANT'ANNA ARRESI

PROVINCIA DI CARBONIA IGLESIAS

POTENZIAMENTO DELLE STRUTTURE TECNOLOGICHE E INFRASTRUTTURE DEL SOGGETTO GESTORE DEL SIC "PROMONTORIO, DUNE E STAGNO DI PORTO PINO"

P R O G E T T O DEFINITIVO - ESECUTIVO

03 **STATO DI PROGETTO: PIANTE, SEZIONI E PROSPETTI**

Gennaio 2013

Progettista incaricato:
ing. Sandro CAITA
ing. Lucia DEMONTIS

Collaboratori:
ing. Valentina ANDRINO
ing. Michele CAITA
ing. Carlo MARCIS
ing. Silvia MUTUAN
ing. Alessandro VELARA

Comune di Sant'Anna Arresi · Comune di Masainas · Comune di Teulada

Responsabile del Procedimento
Geom. ALESSANDRA PITTAU