REGIONE AUTÒNOMA DE SARDIGNA
REGIONE AUTONOMA DELLA SARDEGNA

FSC Fondo per lo Sviluppo e la Coesione

Barigadu Guilcier

Unione dei Comuni del Guilcier
Comune di Neoneli (Or)

OGGETTO

"PT-CRP-22-13 - PROGETTO DI SVILUPPO TERRITORIALE "VIVI BARGUI! COMUNITA', ESPERIENZE E PERCORSI INTORNO AL LAGO OMODEO" - RIQUALIFICAZIONE DEL PARCO DE S'ANGELU NEL COMUNE DI NEONELI -

LAVORI DI COMPLETAMENTO

COMMITTENTE

UNIONE DEI COMUNI DEL GUILCIER

Unione dei Comuni guilcier

ELABORATO

TAV. 1 AMBITO 4: PROGETTO ILLUMINAZ. PUBBLICA AMBITO 4

DATA: *MAGGIO 2026*

PROGETTISTA

Arch. GIANMICHELE SEDDA

IL RUP

Geom. Gianfranco Urru

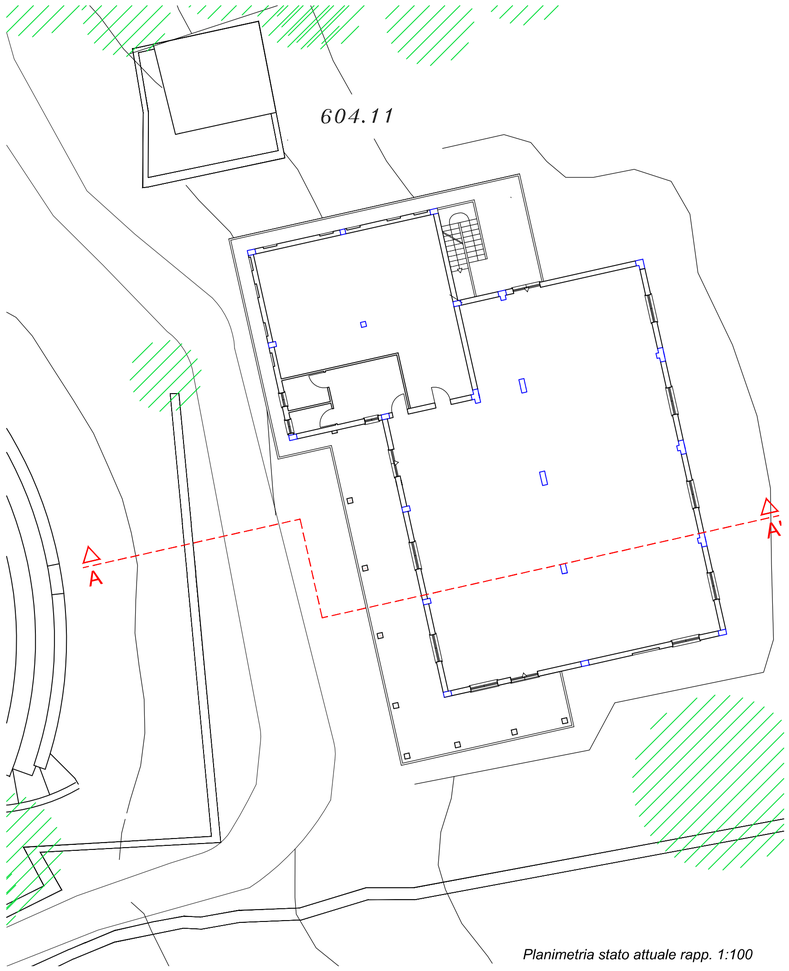

Planimetria stato attuale rapp. 1:100

Sistema drenante rapp. 1:20

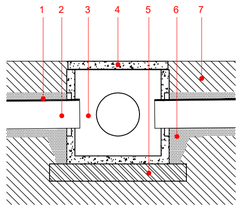

3 - Particolare costruttivo

LEGENDA Part.3

1. Telo geotessile larghezza 40 cm
2. Tubo drenante in HDPE - mm 160
3. Pozzetto prefab. in cls 50x50 cm (interno)
4. Chiusino prefab. in cls
5. Magrone di sottofondazione sp. 10 cm
6. Sabbia d allettamento
7. Terreno esistente

TUBO FLESSIBILE	GR/160
Diametro esteno (De) [mm]	160
Diametro interno (Di) [mm]	142
N° fori sulla circonferenza	3
Spessore fessure [mm]	2
Superficie di captazione [cm²/m]	> 50
Lunghezza rotoli	50

Porta tipo vano sotto scala Part.1

Stato di progetto scalinata rapp. 1:50

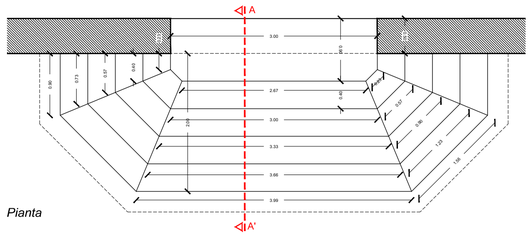

Pianta

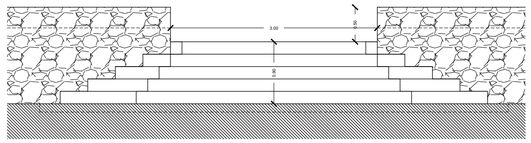

Prospetto

LEGENDA Part.4/5

1. Sopraelevazione muratura esistente con pietrame locale, secondo indicazioni DL.
2. Muratura esistente in pietrame locale.
3. Gradoni in pietrame locale sezione (40x18)cm.
4. Massettino sp. 12 cm armato con rete elettrosaldata Ø8 maglia 20x20 cm.
5. Fondazione a riempimento. (pietrame duro legato con cls Rck 30).
6. Suolo esistente.
7. Massettino sp. 12 cm armato con rete elettrosaldata Ø8 maglia 20x20 cm.

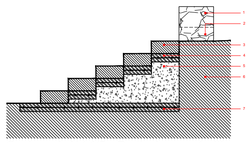

Sezione A-A' / 4/5 - Particolare costruttivo

Stato attuale

Simulazione di progetto

LEGENDA Part.7

1. Scalinata in pietrame locale
2. Sopraelevazione muratura esistente con pietrame locale, secondo indicazioni DL.
3. Riempimento e rimodellazione del piano di campagna con sabbia di cava non lavata

Vecchia piano di campagna
Nuovo piano di campagna

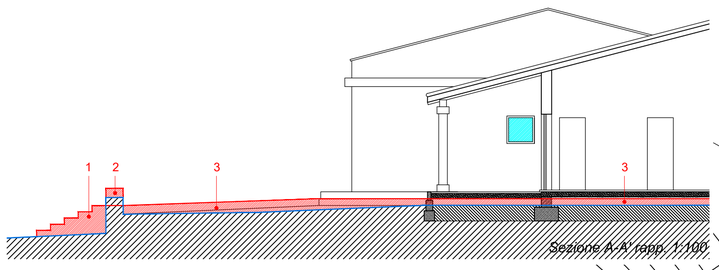

Sezione A-A' rapp. 1:100

Scavo sistema drenante	(mq 24.96 x 0.20 m)	= mc 4.99
Scavo sistema drenante	(mq 27.73 x 0.20 m)	= mc 5.55
	Totale	**= mc 10.54**
Tubatura sistema drenante, sviluppo		= m 126,84
Sopraelevazione muratura esistente (ml 23.17 x 0.60) x h. 0.30		= mc 4.17
Riempimento e rimodellazione terreno	(mq 581.21 x 0.35 m)	= **mc 203.42**

LAVORAZIONI ESTERNE

- 1 Porta in metallo vano sotto scala
- 2 Realizzazione di vano tecnico esterno e linea gas
- 3 Realizzazione di sistema di drenaggio lungo i fronti del polivalente
- 4 Scalinata di raccordo dislivello
- 5 Apertura in breccia muro fronte anfiteatro
- 6 Sostituzione discendenti danneggiati
- 7 Riempimento e rimodellazione terreno attorno a polivalente
- 8 Realizzazione di cancello metallico

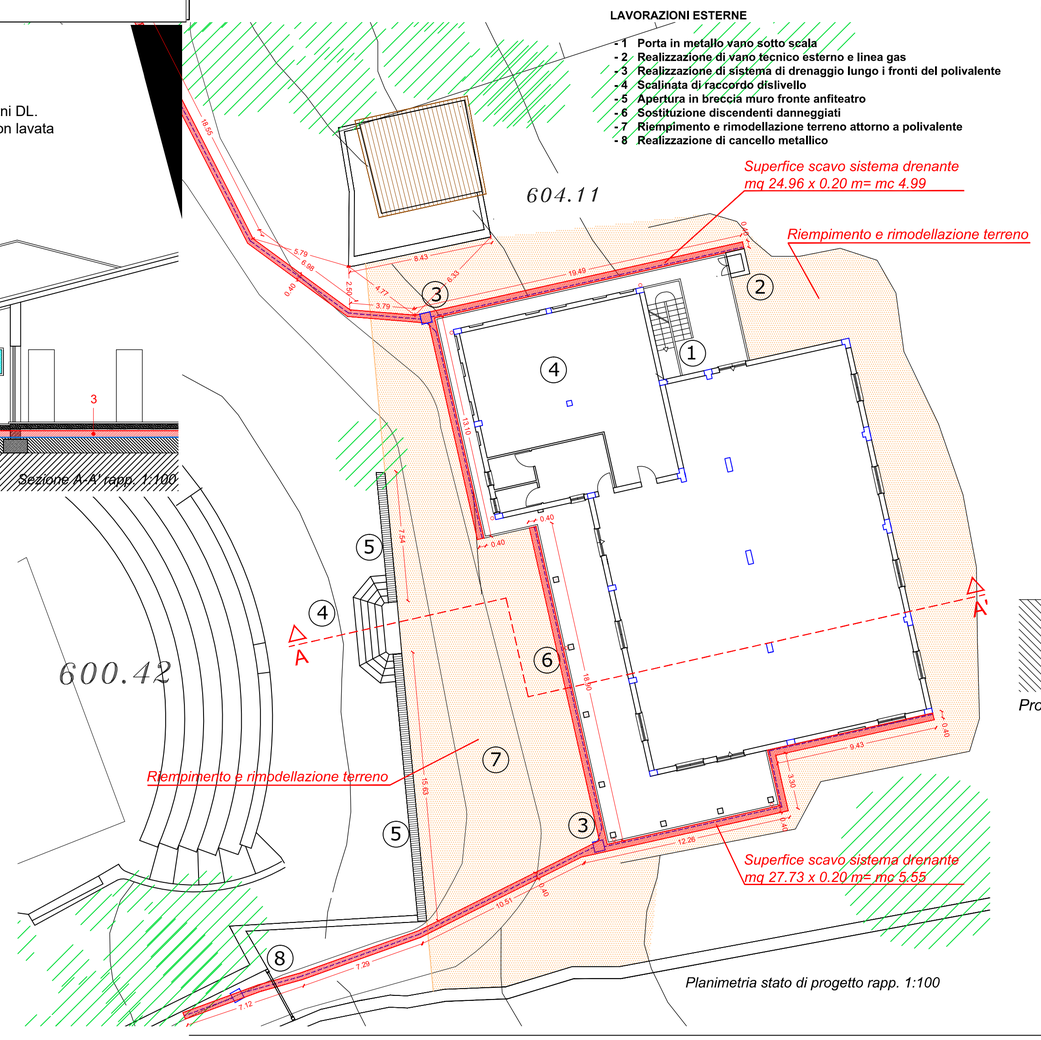

Planimetria stato di progetto rapp. 1:100

Stato di progetto cancellata rapp. 1:20

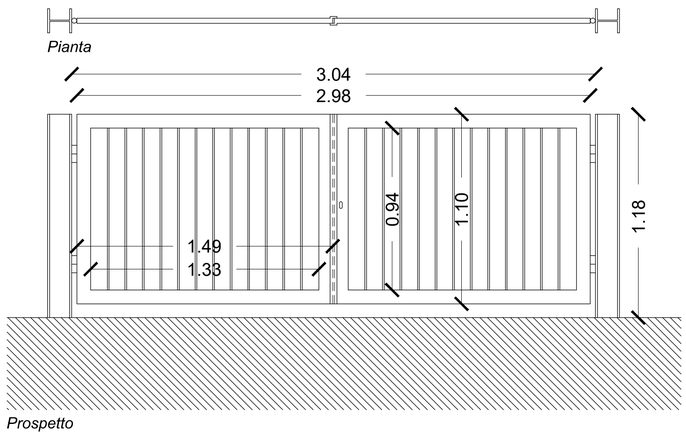

Pianta

Prospetto

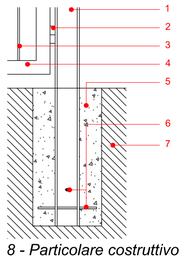

8 - Particolare costruttivo

LEGENDA Part.8

1. Trave HEA 140 h. 200 cm, (affogata per 80 cm).
2. Cerniera saldata in acciaio Ø3 cm.
3. Acciaio piatto sez 3x1 cm, h. 94 cm.
4. Telaio in scatolare d'acciaio sez. 80x30 mm.
5. Plinto a bicchiere in cls Rck 30 dim.(40x40 cm, h.80).
6. Barre antisfilamento tondino Ø20.
7. Suolo esistente.

Stato attuale

Simulazione di progetto