
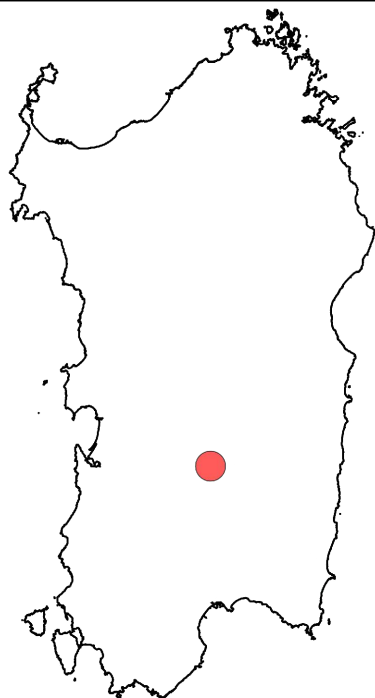


 <div>Finanziato dall'Unione europea NextGenerationEU</div>																																			
<p>PIANO NAZIONALE DI RIPRESA E RESILIENZA <i>Finanziato dall'Unione europea- Next Generation EU</i> MISSIONE 2:RIVOLUZIONE VERDE E TRANSIZIONE ECOLOGICA <i>Componente c4-tutela del territorio e della risorsa idrica</i> Investimento 2.2:interventi per la resilienza, la valorizzazione del territorio e l'efficienza energetica dei comuni PNRR M2C4-2.2.</p> <p>COMUNE DI GERGEI <i>Provincia di sud Sardegna</i></p>																																			
	<p>Impresa esecutrice</p> <p>Ditta Paba Giovanni Costruzioni e Restauri</p>																																		
	<p>Il Direttore dei Lavori</p> <p>Dott. Ing. Marcello Paolo Angius</p> <div></div>																																		
<p>VARIANTE IN CORSO D'OPERA</p> <p>SISTEMAZIONE, AMPLIAMENTO E MESSA IN SICUREZZA IDRAULICA DELL'ABITATO DI GERGEI - RIO CONCIA - I LOTTO</p>																																			
<table><tr><td>RESPONSABILE DEL PROCEDIMENTO</td><td>DIRETTORE DEI LAVORI</td><td>COLLABORATORI</td></tr><tr><td>Dott. Ing. Sara Vinci</td><td>Dott. Ing. Marcello Paolo Angius</td><td>Dott. Ing. Simona Aviv Mulas Dott. Ing. Daniele Casula</td></tr></table>	RESPONSABILE DEL PROCEDIMENTO	DIRETTORE DEI LAVORI	COLLABORATORI	Dott. Ing. Sara Vinci	Dott. Ing. Marcello Paolo Angius	Dott. Ing. Simona Aviv Mulas Dott. Ing. Daniele Casula																													
RESPONSABILE DEL PROCEDIMENTO	DIRETTORE DEI LAVORI	COLLABORATORI																																	
Dott. Ing. Sara Vinci	Dott. Ing. Marcello Paolo Angius	Dott. Ing. Simona Aviv Mulas Dott. Ing. Daniele Casula																																	
<table><tr><td>CODICE ELABORATO</td><td>TITOLO ELABORATO</td><td>SCALA</td></tr><tr><td>GER_PER_TAV009_R0</td><td>PLANIMETRIA CATASTALE</td><td>1:2000</td></tr></table>	CODICE ELABORATO	TITOLO ELABORATO	SCALA	GER_PER_TAV009_R0	PLANIMETRIA CATASTALE	1:2000																													
CODICE ELABORATO	TITOLO ELABORATO	SCALA																																	
GER_PER_TAV009_R0	PLANIMETRIA CATASTALE	1:2000																																	
<table><tr><td>Rev.</td><td>DATA</td><td>DESCRIZIONE/MODIFICA</td><td>REDATTO DA</td><td>VERIFICATO DA</td><td>APPROVATO DA</td></tr><tr><td>R0</td><td>Ottobre 2023</td><td>Prima emissione</td><td>SAM</td><td>DC</td><td>MA</td></tr><tr><td></td><td></td><td></td><td></td><td></td><td></td></tr><tr><td></td><td></td><td></td><td></td><td></td><td></td></tr><tr><td></td><td></td><td></td><td></td><td></td><td></td></tr></table>	Rev.	DATA	DESCRIZIONE/MODIFICA	REDATTO DA	VERIFICATO DA	APPROVATO DA	R0	Ottobre 2023	Prima emissione	SAM	DC	MA																							
Rev.	DATA	DESCRIZIONE/MODIFICA	REDATTO DA	VERIFICATO DA	APPROVATO DA																														
R0	Ottobre 2023	Prima emissione	SAM	DC	MA																														