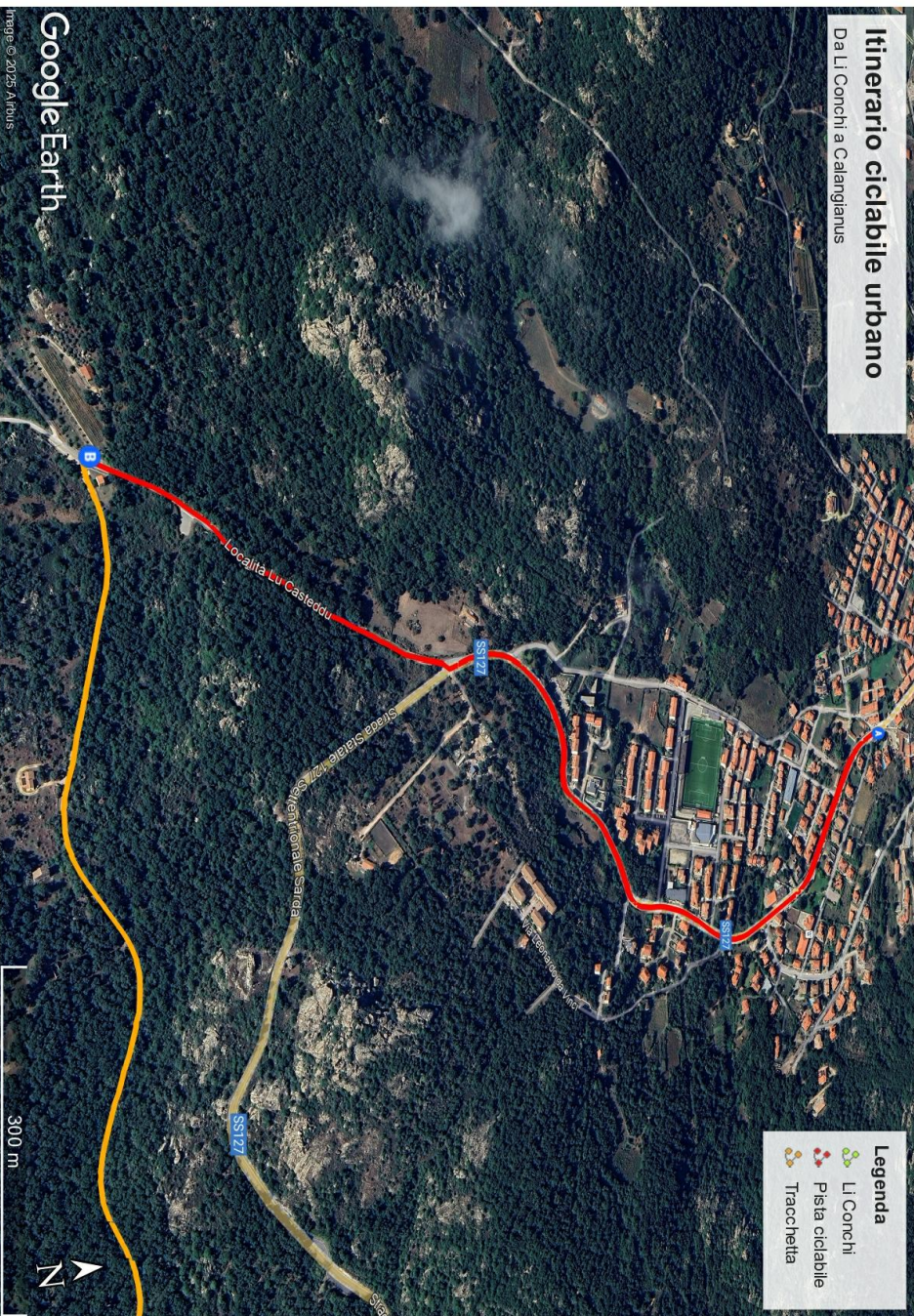


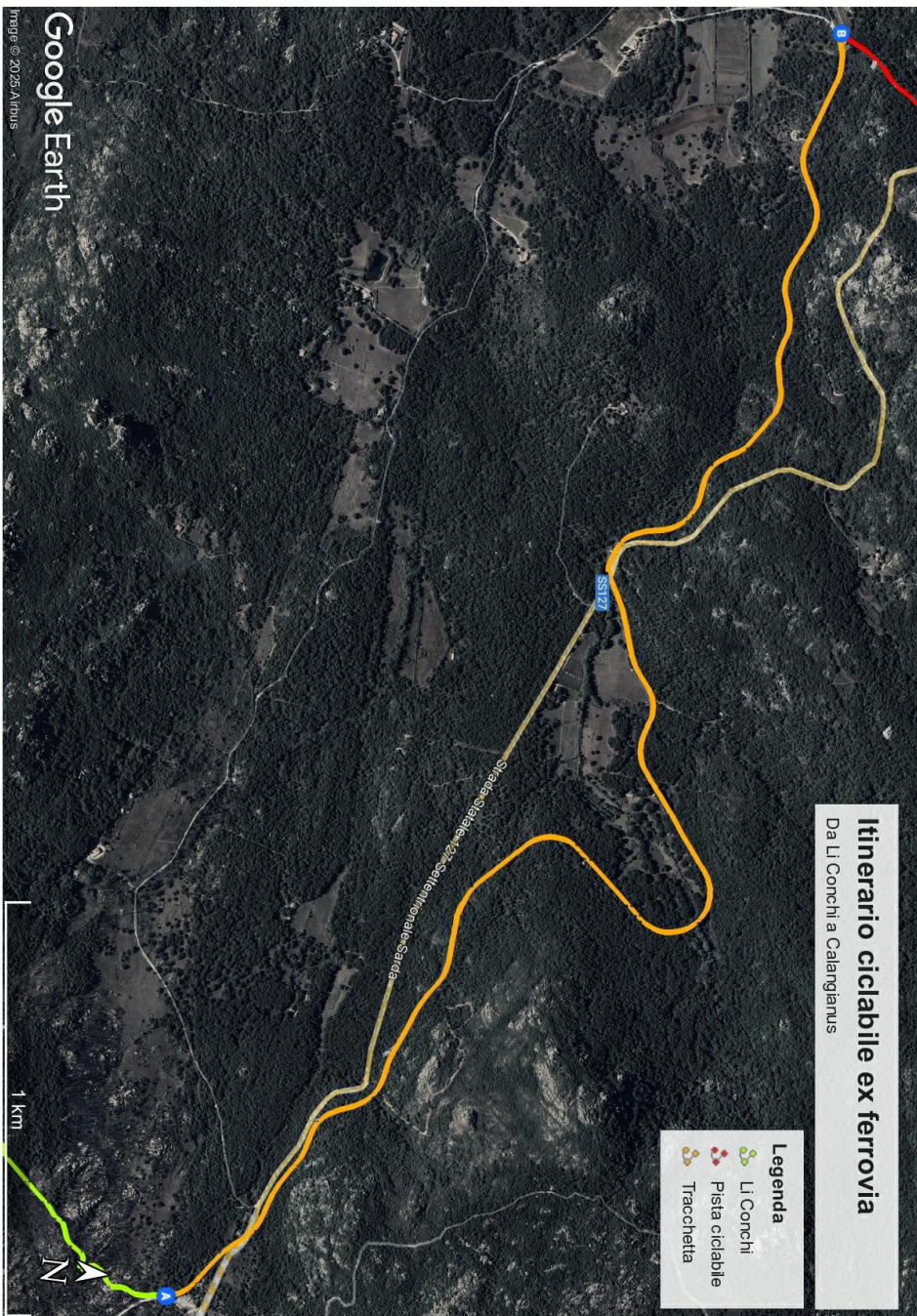
ITINERARIO COMPLETO



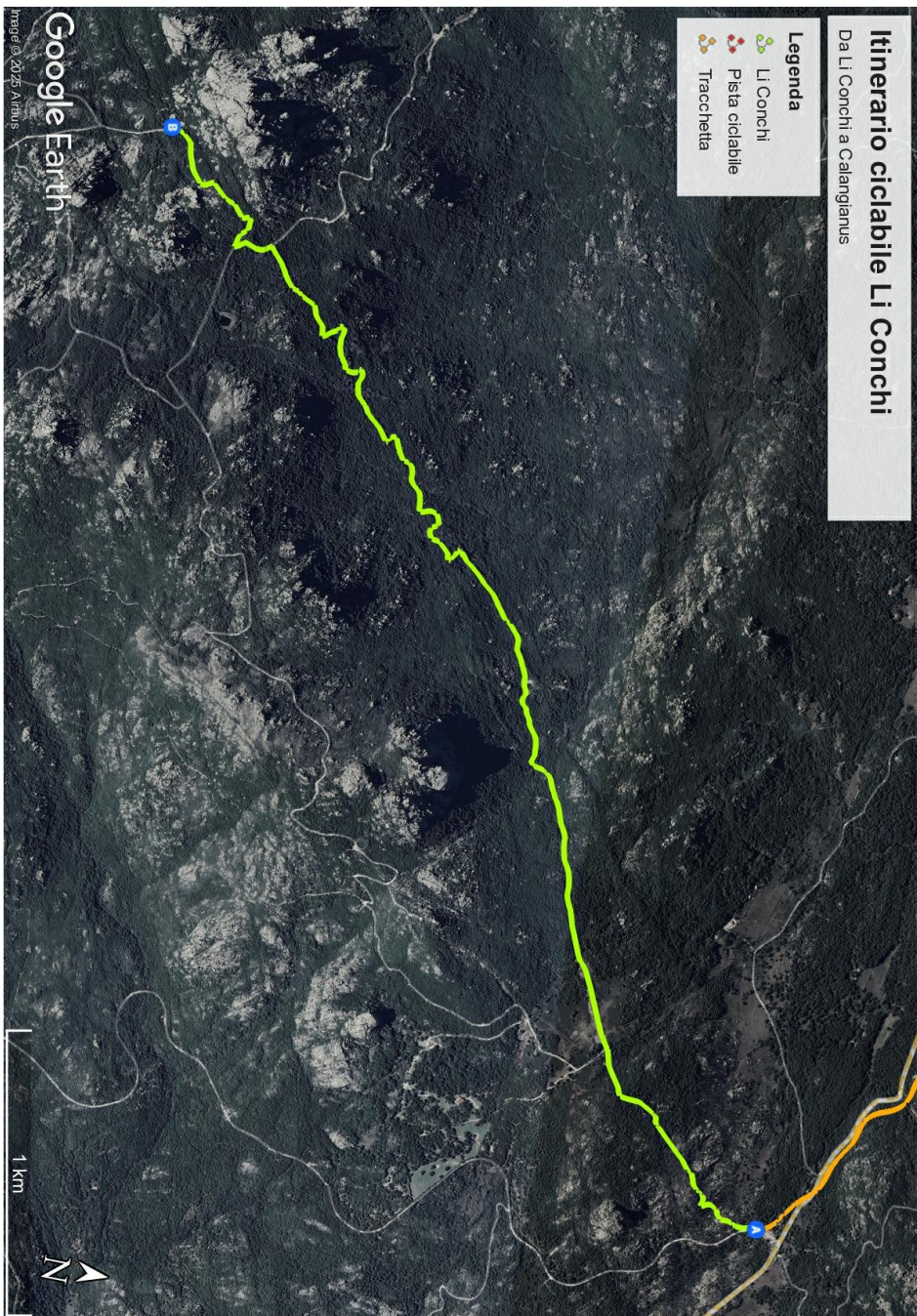
COROGRAFIA



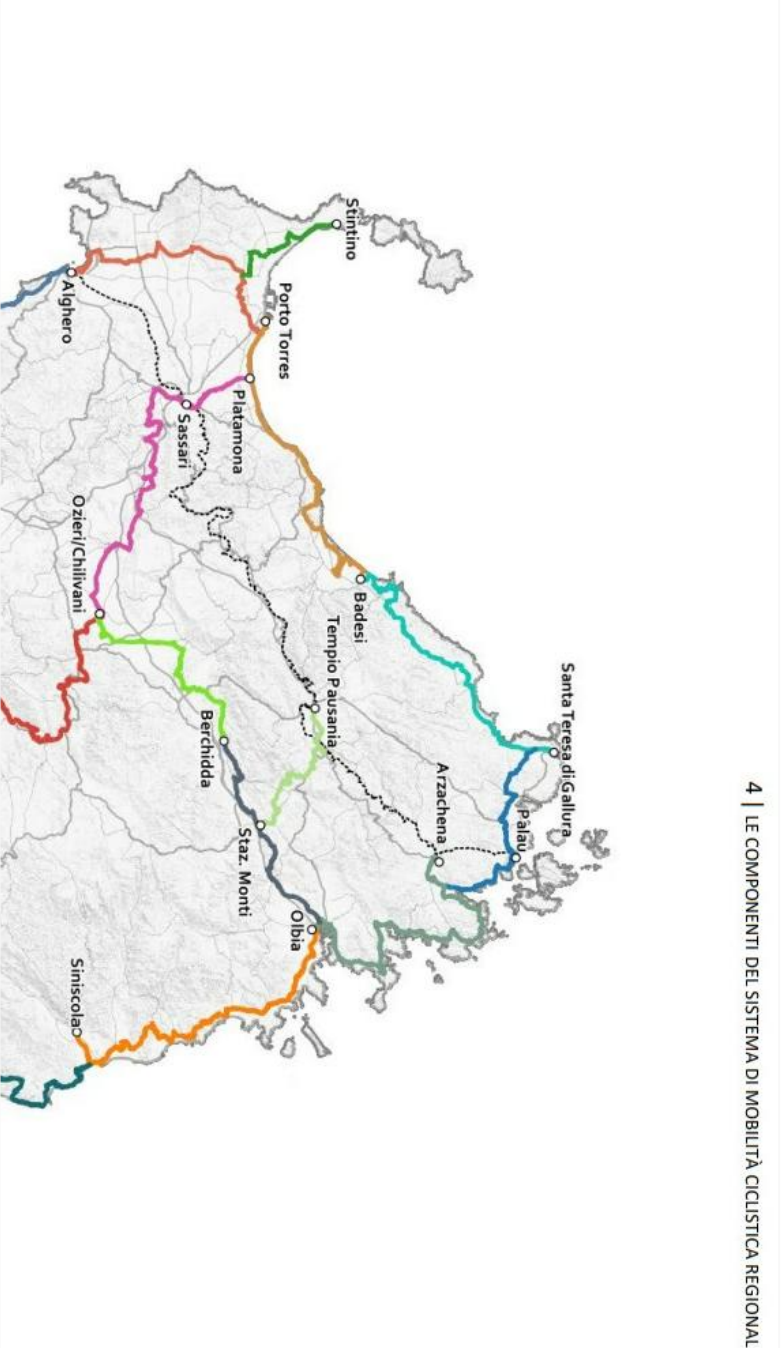
Tratto 1: tratto urbano da "Lu pulkoni di lu fratu" a "Tracchetta"



Tratto 2: percorso ciclopedonale di "Tracchetta"




Tratto 3: percorso ciclabile fino alla località di "Li Conchi"



COMUNE DI CALANGIANUS

AREA TECNICA
Via Sant'Antonio n.2 - 07023 Calangianus (SS) - Email: tecnico@comune.calangianus.ot.it



COMUNE di CALANGIANUS

Provincia di Sassari

PROGETTO DI FATTIBILITA' TECNICA - ECONOMICA
NUOVO ITINERARIO CICLABILE DALL'ABITATO DI CALANGIANUS AL MASSICCO DEL LIMBARA

COROGRAFIA - PLANIMETRIA GENERALE

Elaborato:

Progettista:
Arch. DARIO A. A. ARA

Responsabile tecnico Progetto:
Arch. DARIO A. A. ARA

Collaboratori:

Arch. GIUSEPPE PIRISINU

Ing. MARIO PRUNEDDU

Geom. MAURO BELLU

Completamento:
COMUNE DI CALANGIANUS

Stadio:
FABIO ALMIERI

Archivio:
2023_26

Settembre 2023

Scale:
VARE