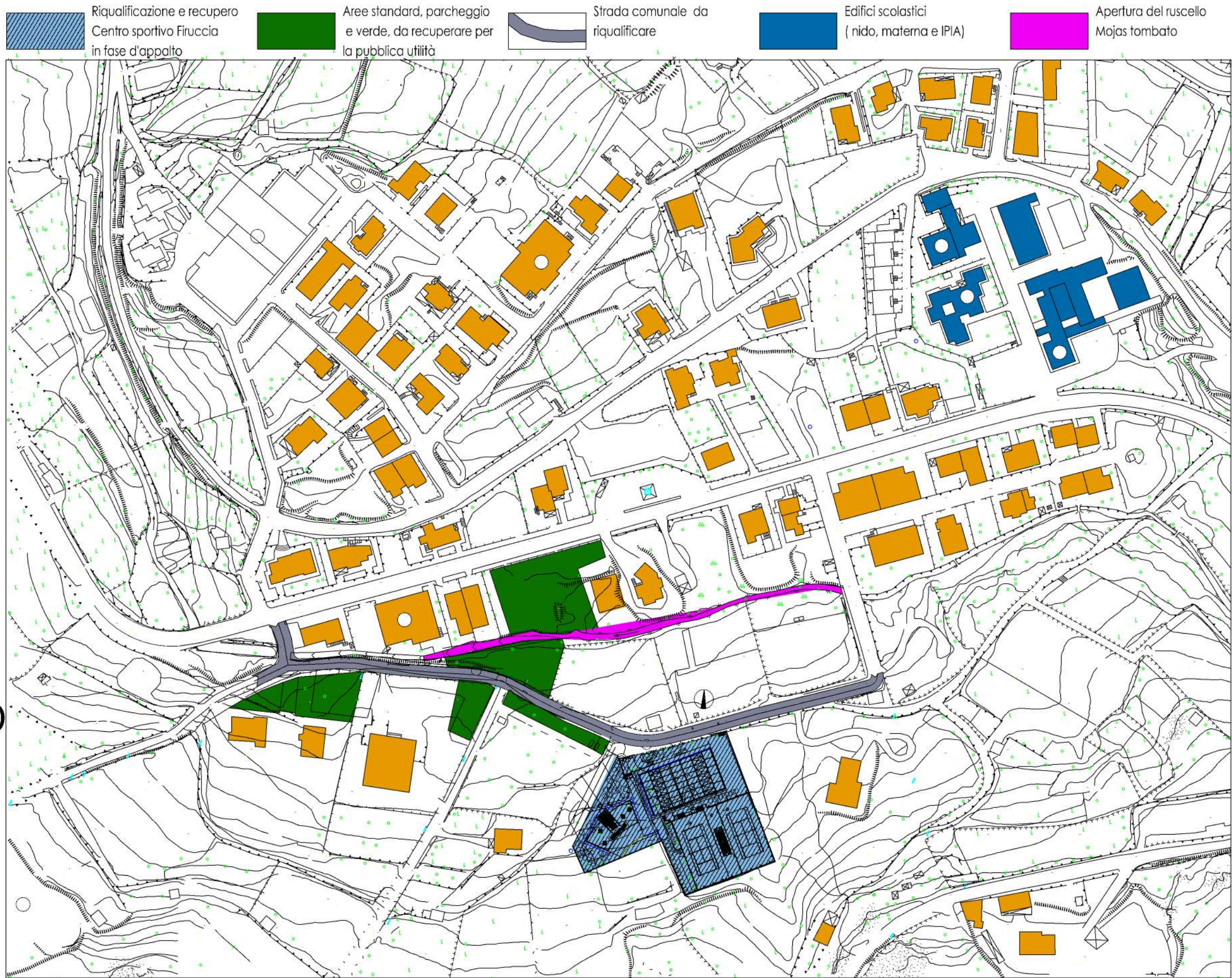
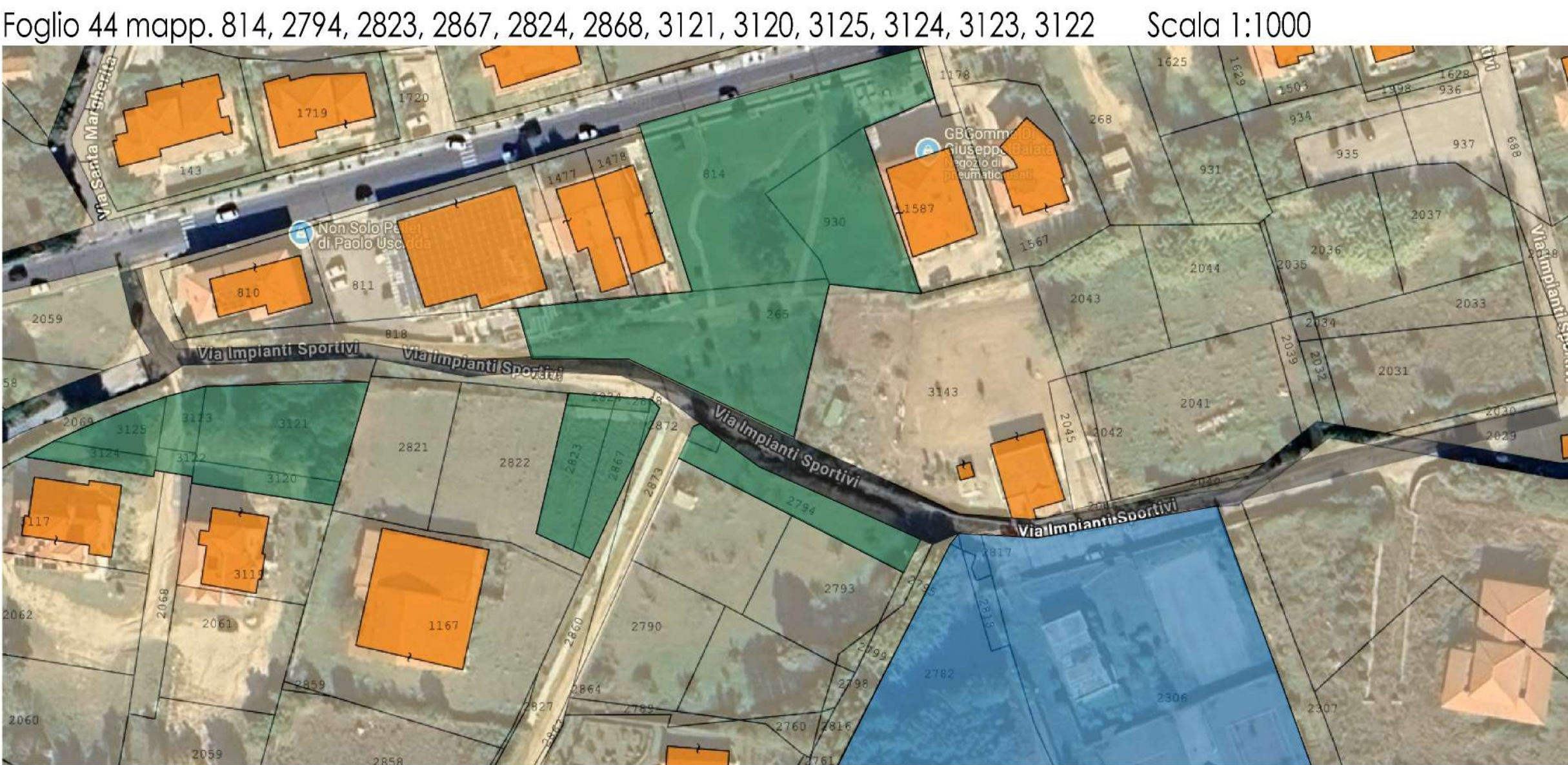


Aerofotogrammetria scala 1:2000



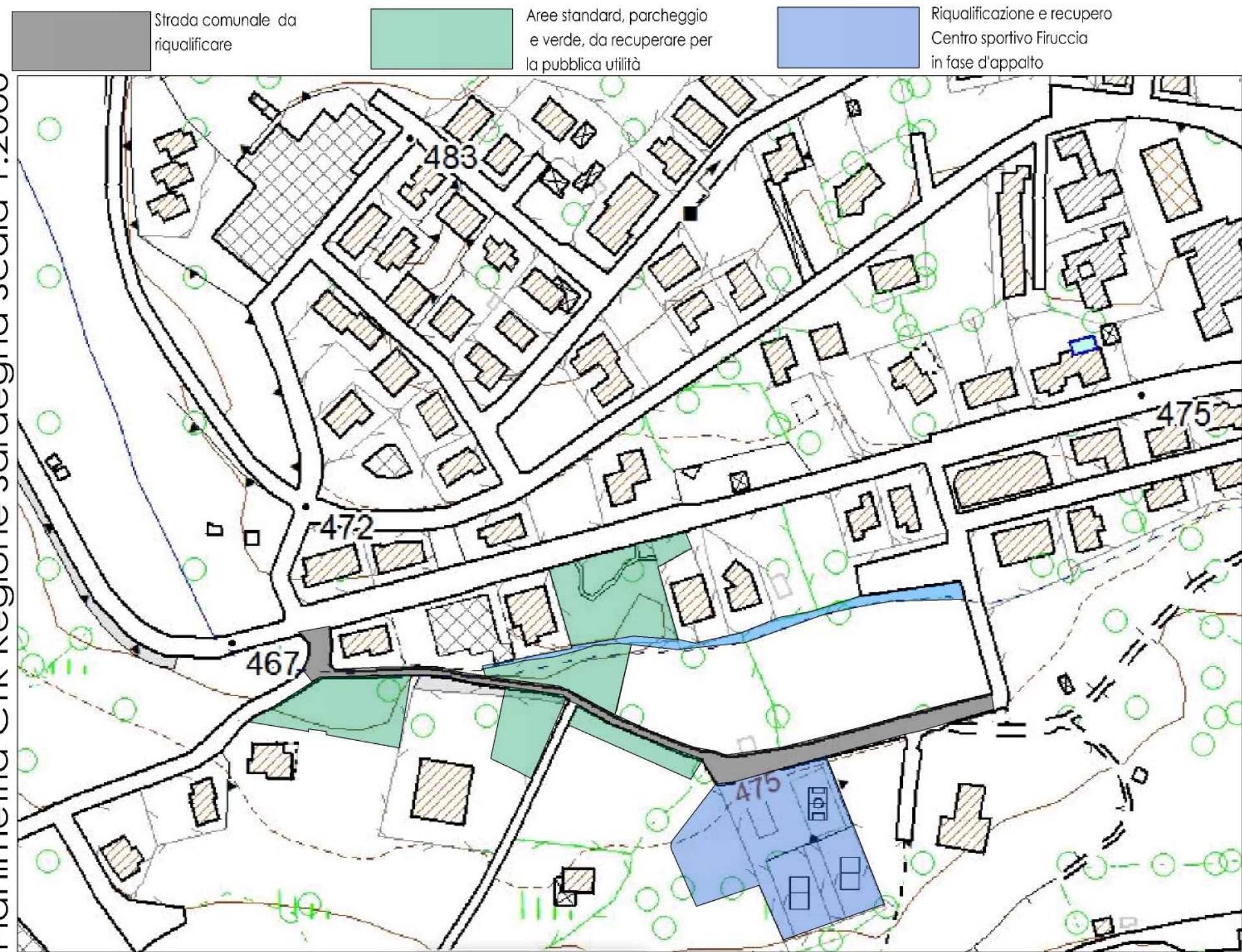
Planimetria catastale



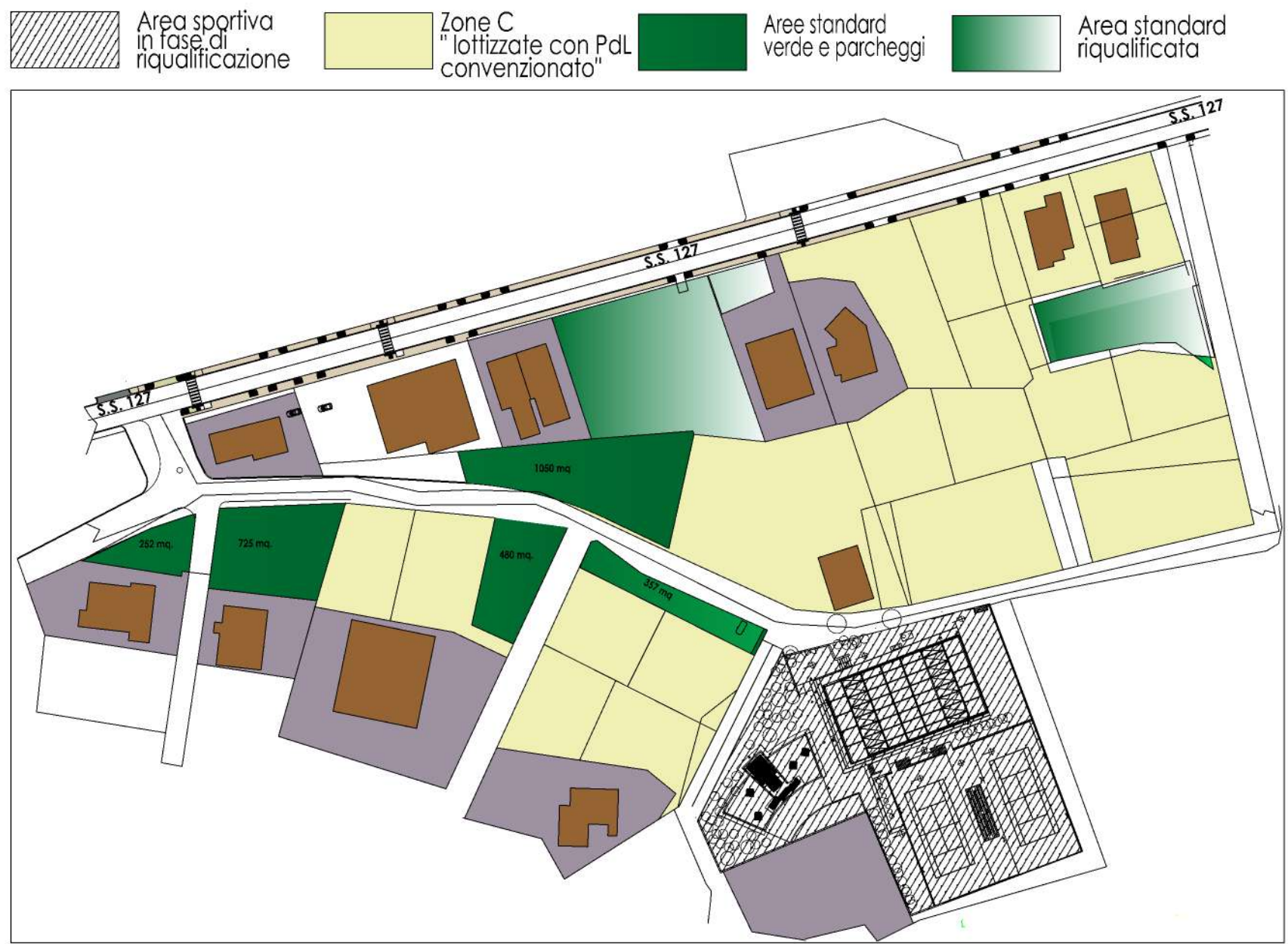
documentazione. fotografica



Planimetria CTR Regione Sardegna Scala 1:2000



Indicazioni urbanistiche



**COMUNE DI CALANGIANUS**

AREA TECNICA  
Via Sant'Antonio n.2 - 07023 Calangianus (SS)    Email: tecnico@comune.calangianus.ot.it

**COMUNE di CALANGIANUS**  
Provincia di Sassari

**Progetto Fattibilità Tecnica Economica**

**OGGETTO: RIQUALIFICAZIONE DEI CENTRI URBANI - MANUTENZIONE STRAORDINARIA DI OPERE PUBBLICHE SPAZI E AREE VERDI - VIA IMPIANTI SPORTIVI**

Elaborato:	<b>Planimetrie e doc. fotografica</b>	Finisce:	<b>1</b>
Progettista:	Arch. DARIO A. A. ARA	Responsabile Unico Progetto:	Arch. Giuseppe Pirisinu
Collaboratori:	Arch. GIUSEPPE PIRISINU Ing. MARIO PRUNEDDU Geom. MAURO BELLU		
Committente:	COMUNE DI CALANGIANUS	Sindaco:	FABIO ALBIERI