



Sup. totale 3715,2 mq

Area interessata ai lavori di riqualificazione

Sup. totale 1985,30 mq

Aree standard di proprietà comunale interessate all'ampliamento delle strutture sportive

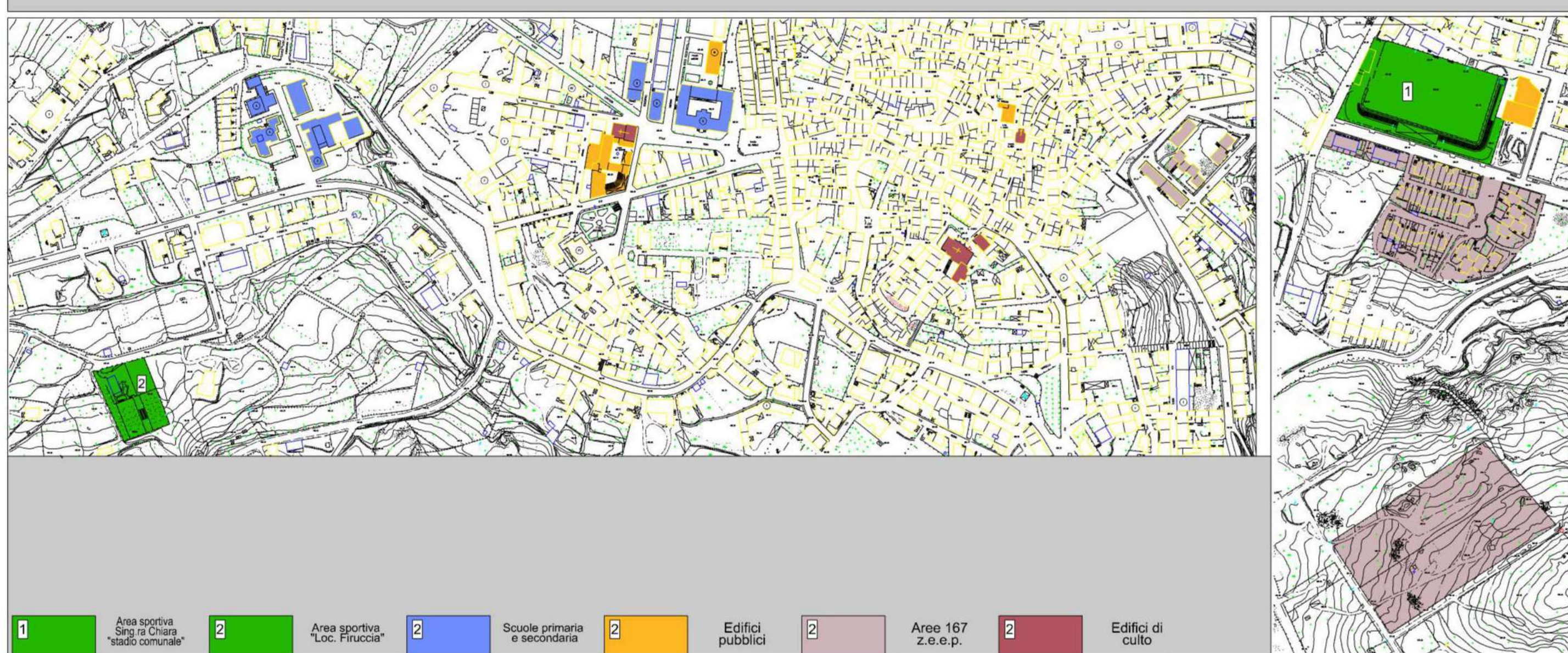

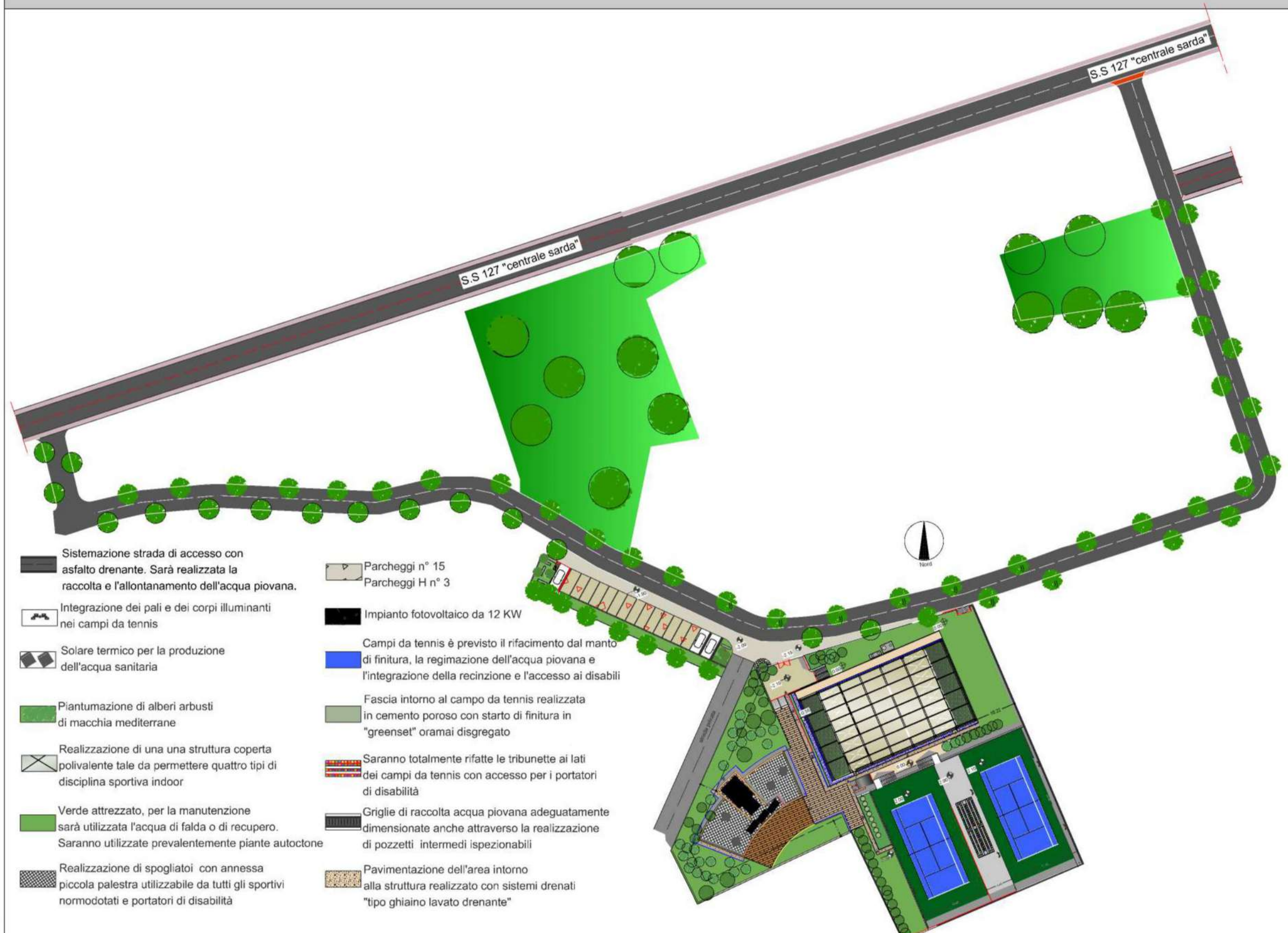


FOTO SAT CON SOVRAPPOSIZIONE STATO DEI LUOGHI -scala 1:1000-



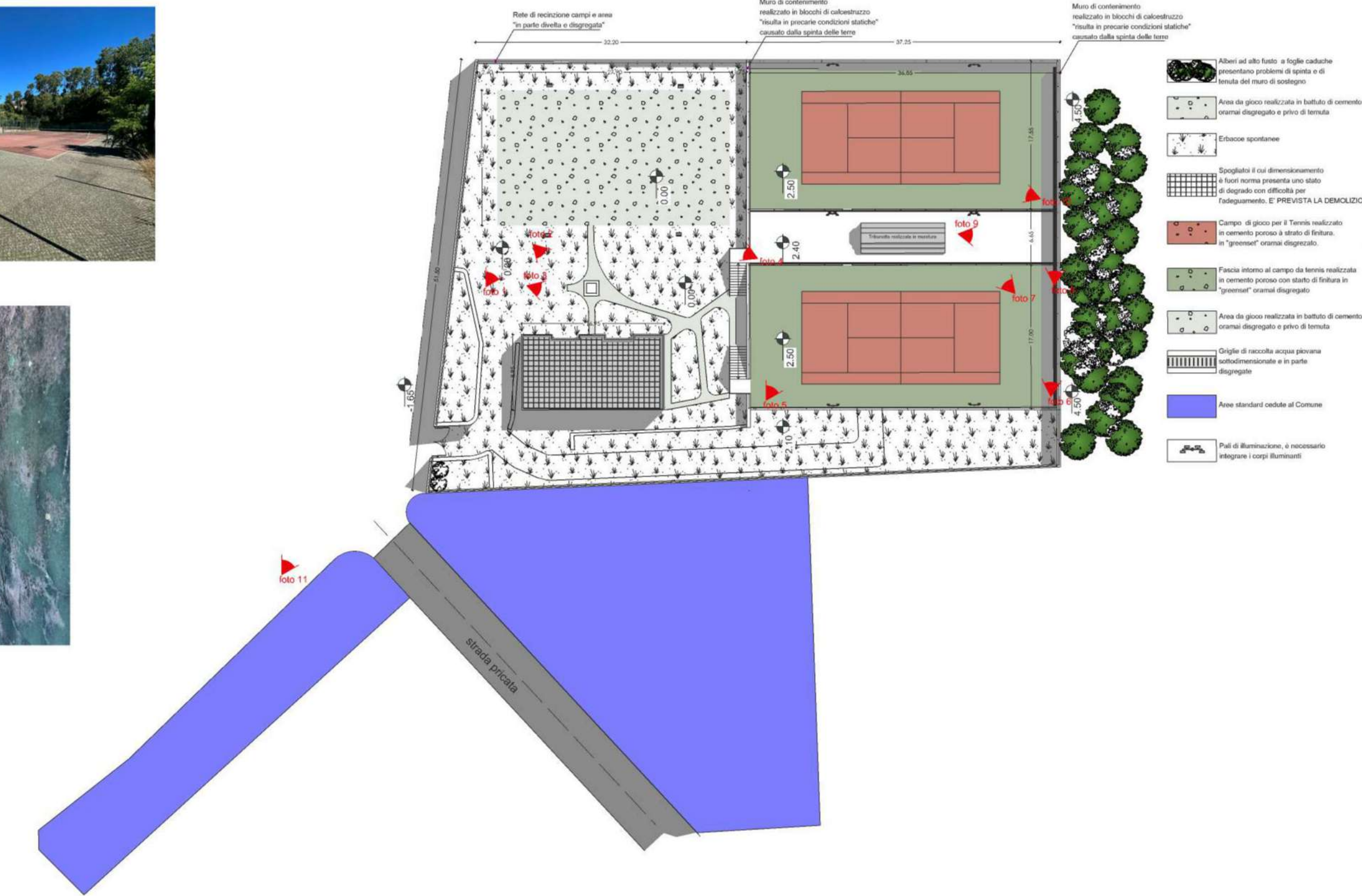
ORTOFOTO CON LE PROPRIETA' COMUNALI -scala 1:500 -



Documentazione fotografica



Rilievo planimetrico sullo stato dei luoghi scala - 1:500 -



<p>ELABORATI</p> <ul style="list-style-type: none"> Stralcio planimetria aerofotogrammetrica con indicazione delle aree funzionali Foto SAT con sovrapposizione rilievo sullo stato dei luoghi Planimetria catastale Ortofoto con indicazione delle proprietà comunali Rilievo planimetrico sullo stato dei luoghi e stato di conservazione Documentazione fotografica 		<p>PROGETTO Esecutivo</p>	<p>Tav. 1</p> <p>Scala: varie</p> <p>Data: Settembre 2024</p>
<p>Progettista:</p>	<p>Ufficio Tecnico Il Responsabile Arch. Dario Angelo Andrea Ara</p>		
<p>Committente:</p>	<p>Comune di Calangianus Il Sindaco Fabio Alberi</p>		