ATTRAVERSAMENTO - Sezione Tipo A1 longitudinale - Scala 1:50

(Secondo l'asse stradale)

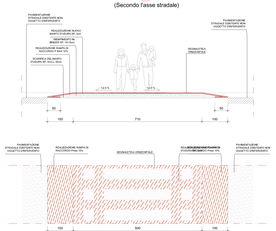

ATTRAVERSAMENTO - Sezione Tipo A2 longitudinale - Scala 1:50

(Secondo l'asse stradale)

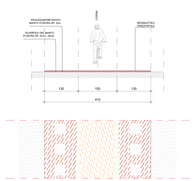

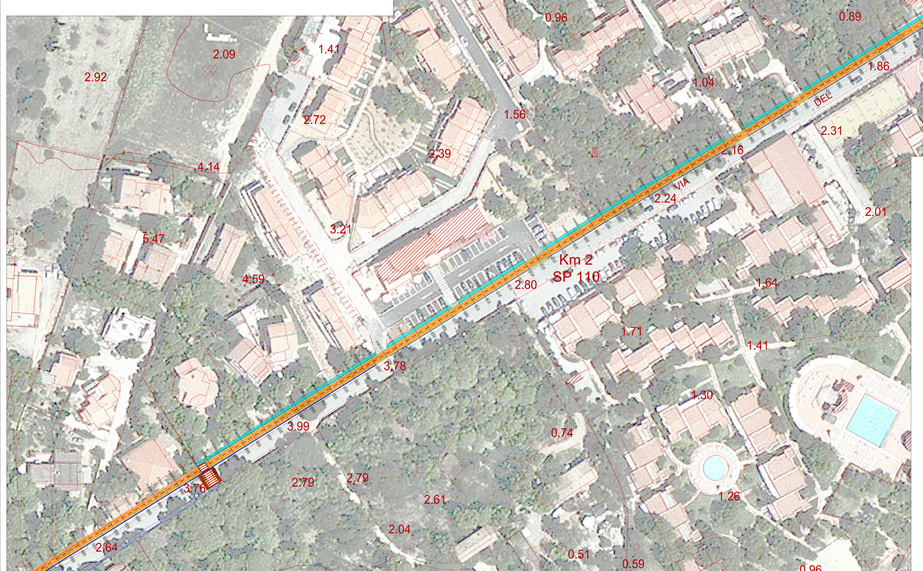

PROGETTO - Sezione Tipo PP1 Porto Pino - ambito urbano - scala 1:50

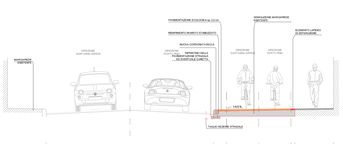

PROGETTO - Sezione Tipo SP2 SP73 ambito extraurbano - scala 1:50

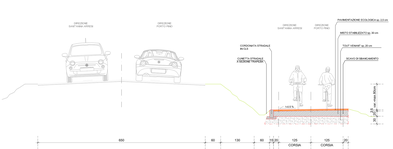

PROGETTO - Sezione Tipo PP2 Porto Pino - ambito urbano - scala 1:50

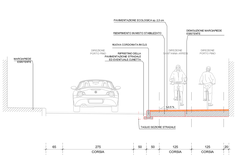

PROGETTO - Sezione Tipo SP5 SP73 - Ponti - scala 1:50



PLANIMETRIA DI PROGETTO in scala 1:500

LEGENDA SIMBOLI GRAFICI

- Sparto (ciglio cordolo di sparto)
- Sparto recitante di nuova realizzazione
- Cordolo stradale in calcestruzzo
- Sparto - ciglio - cordolo esistente da rimuovere
- Cordolo stradale ad angolo "Retro o scivolo dritto (Tratto Rettilineo 1)"
- Sezione accessibile di larghezza mai inferiore a 1,20 m
- Sezione accessibile di larghezza mai inferiore a 1,20 m, per cause fisiche dovute a spazi non in grado di rispettare minimi di legge
- Percorso esterno
- Linea di demarcazione carreggiata
- Rete recinzione e cui simili
- Cordoli stradali di larghezza 0,20 m fino ad altezza 0,20 m - lunghezze varie in base ai suoli (ad 0 necessario)
- Cordolo antiparcheggio mobile - cordolo - pali - paletti - dissuasori
- 0,30 Quote di stato
- Entrata di suolo (in base alla o l'altra strada (in a pozzo) ed dove ancor)