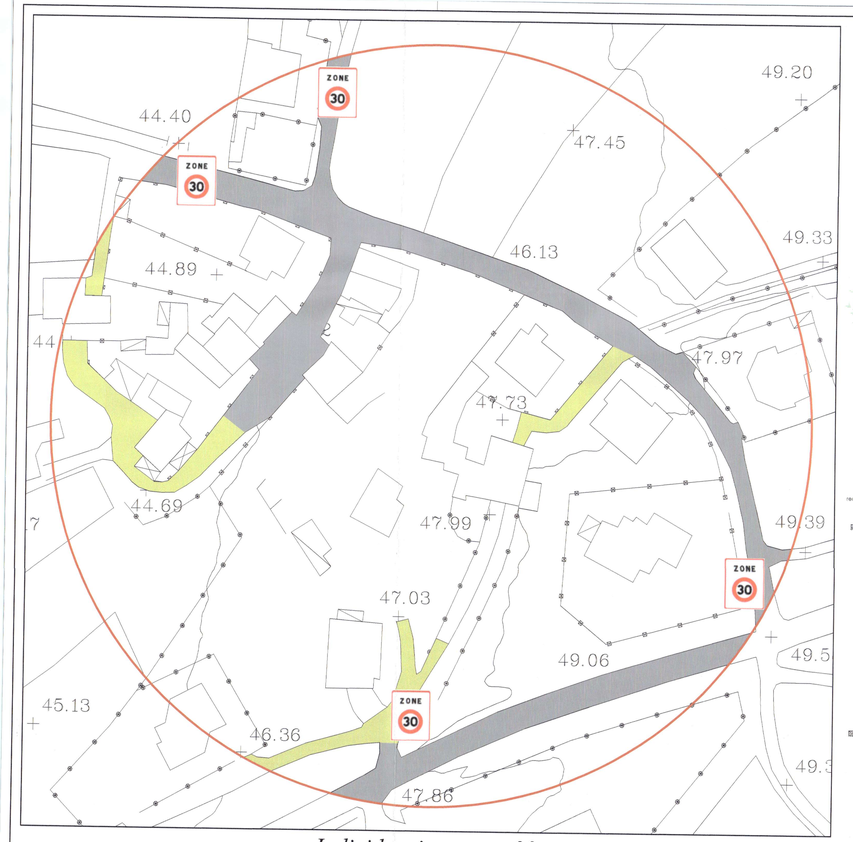

Individuazione zone 30

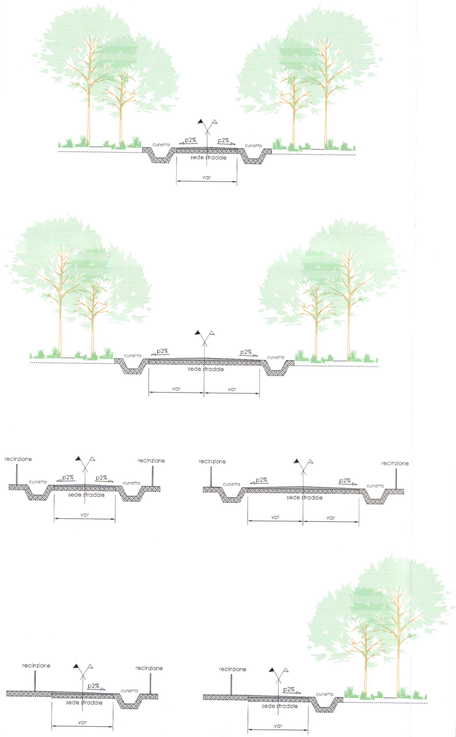

* Carreggiata stradale in terra stabilizzata o pavimentata con legante trasparente o materiali affini

Sezioni stradali tipo - scala 1:100

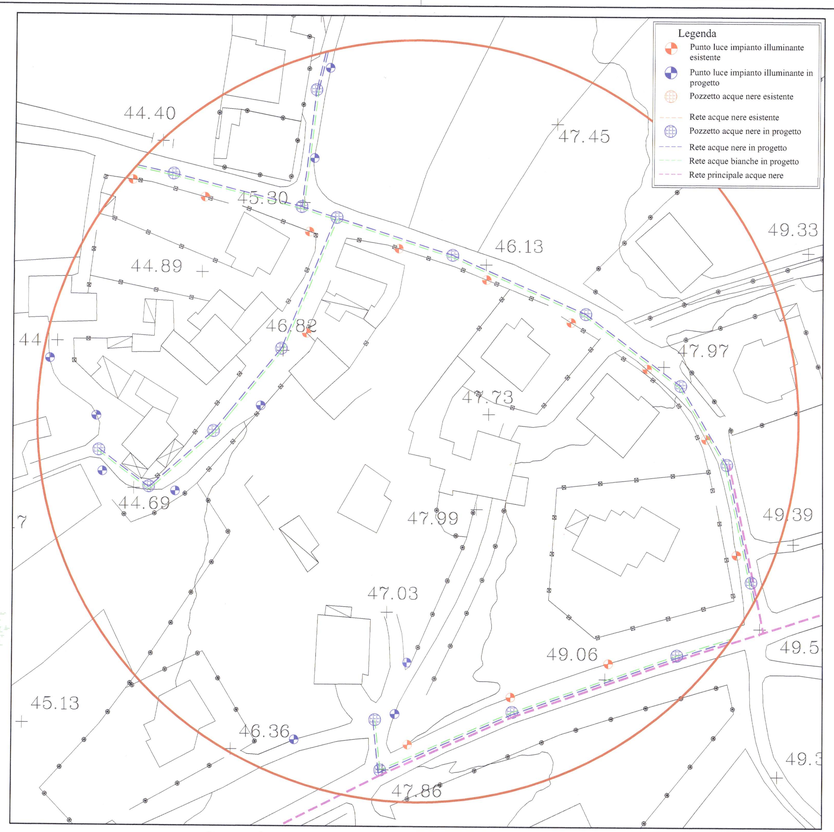

Completamento illuminazione pubblica e reti

lampione tipo

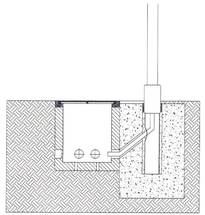

sezione basamento

COMUNE DI SANT'ANNA ARRESI

Titolo progetto

Piano di recupero

(Riqualificazione Edilizio-Urbanistica)

Località "PANIESU"

Tavola

Reti e infrastrutture viarie - stato di fatto

n. Tavola T07

REV. 0

Scala 1:500

Data Dicembre 2010

Il Progettista

Dott.Ing. J. Marco Mura

ORDINE DEGLI INGEGNERI DELLA PROVINCIA DI CAGLIARI
Ing. Junior
MARCO MURA
Settore Civile Ambientale

I Committenti

Cui Ovidio
Manca Gioconda
Manca Stefanina
Mascia Giacomo

Collaboratori

Dott.Ing. J. Fabio Zuddas