



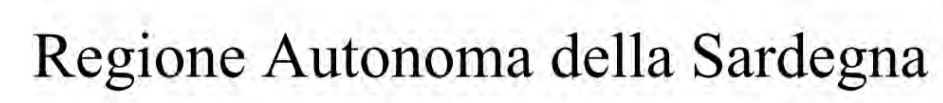


TAV.1- Inquadramento Generale

-  Limiti Amministrativi
-  BARADILI
-  Bacino del Riu Funtana
-  Bacino del Riu Saduru

-  Limiti Amministrativi
 BARADILI
 Bacino del Riu Funtana
 Bacino del Riu Saduru



Studio Comunale di Assetto Idrogeologico
relativo all'intero territorio comunale

ai sensi dell'art.37 commi 2 e 3 delle Norme di Attuazione del PAI

Il sindaco
Lino Zedda

Il responsabile del Procedimento
Dott. Ing.Sandro Schirru

Progettisti:
Dott. Ing. Maria Caterina Milillo

Dott. Geol. Sandro Trastu

Collaboratori
Dott. Ing. Giacomo Spano

Scala 1:25,000

[illegible]